ПРОЕКТ!

ОБЩИНА БОБОВ ДОЛ

УТВЪРЖДАВАМ:
.....
КМЕТ
НА ОБЩИНА БОБОВ ДОЛ
И ПРЕДСЕДАТЕЛ НА Общ.СНРБ
.....2019 г.

СЪГЛАСУВАНО С:
.....
ПРЕДСЕДАТЕЛЯ НА Обл.СНРБ
И ОБЛАСТЕН УПРАВИТЕЛ
НА ОБЛАСТ КЮСТЕНДИЛ

О Б Щ И Н С К И П Л А Н

ЗА ЗАЩИТА ПРИ БЕДСТВИЯ

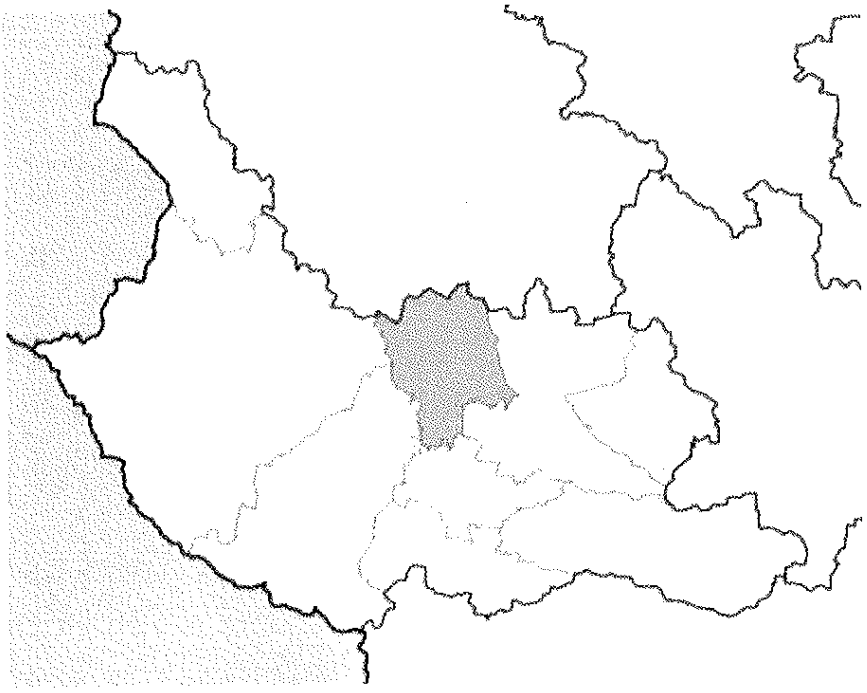

ОБЩИНА БОБОВ ДОЛ

2019 г.

ИСТОРИЯ НА РАЗПРОСТРАНЕНИТЕ ЕКЗЕМПЛЯРИ ОТ ПЛАНА

ПРЕДОСТАВЕНИ ЕКЗЕМПЛЯРИ:

Екземпляр №	Организация/структура	Представител	Подпис
1			
2			
3			
4			
5			
6			
7			

ИСТОРИЯ НА ПРОМЕНИТЕ:

Промяна №	Дата	Променена част, страница	Дата на изпращане	От кого е изпратена

Промените в плана следва да се извършват от лицето определено за координатор на ПЗБ и представителите (точки за контакт) на съответните структури на ЕСС, на които е предоставен екземпляр от плана.

За отразяването на направени промени във всичките екземпляри на ПЗБ, определеното длъжностно лице от съответната структура на ЕСС извършила промяната, размножава страниците с промени заедно с таблицата "История на промените" и ги изпраща на координатора и точките за контакт на останалите структури на ЕСС, които подменят съответните страници в техните екземпляри от плана.

Общ.ПЗБ - Общински план за защита при бедствия
ОПУ – Областно пътно управление
ОСЗ – Областна служба по земеделие
ОСНРБ - Областен съвет за намаляване на риска от бедствия
ОЦ – Оперативен център
ПЗБ - План за защита при бедствия
ПП – Природен парк
ПСПВ – Пречиствателна станция за питейни води
ПОРН - Предварителна оценка на риска от наводнения
РДГ – Регионална дирекция по горите
РДПБЗН – Регионална дирекция "Пожарна безопасност и защита на населението"
РСПБЗН – Районна служба "Пожарна безопасност и защита на населението"
РЗИ – Регионална здравна инспекция
РИОСВ – Регионална инспекция по околната среда и водите
РО – Ръководител на операциите
РПМ - Републиканската пътна мрежа
РУ- Районно управление на МВР
РУО – Регионално управление на образование
РЦСМП – Регионален център за спешна медицинска помощ
СМП – Спешна медицинска помощ
СНРБ - Съвет за намаляване на риска от бедствия
СОП – Стандартна оперативна процедура
ТЕЦ – Топлоелектрическа централа
УКВ – Ултракъси вълни
ФПЧ - Фини прахови частици
ХС – Хлораторна станция
ЦСМП - Център за спешна медицинска помощ
Ч – Официалното време в Република България, в което е възникнала криза, бедствие или извънредна ситуация, изискващи въвеждане на настоящия план.
ЮЛ – Юридически лица

ИЗПОЛЗВАНИ СЪКРАЩЕНИЯ

АД – Акционерно дружество
АЕЦ – Атомна електроцентрала
АМ – Автомагистрала
АЯР – Агенция за ядрено регулиране
БВП - Брутен вътрешен продукт
БДЗБР – Басейнова дирекция „Западнобеломорски район“
БЧК – Български червен кръст
ВЕЦ – Водноелектрическа централа
ВиК – Водоснабдяване и канализация
ГДПБЗН – Главна дирекция “Пожарна безопасност и защита на населението”
ГРС - Газоразпределителна станция
ДПРАО – Държавно предприятие „Радиоактивни отпадъци“
ДФ – Доброволно формирование
ЕАД – Еднолично акционерно дружество
ЕЕНСП – Единен европейски номер за спешни повикания
ЕООД – Еднолично дружество с ограничена отговорност
ЕСС – Единна спасителна система
ЕТ – Едноличен търговец
ЗБИЯЕ - Закона за безопасно използване на ядрената енергия
ЗЗБ - Закон за защита при бедствия
ЗИДЗЗБ – Закон за изменение и допълнение на закон за защита при бедствия
ЗООС – Закон за опазване на околната среда
ЗУТ – Закон за устройство на територията
ИЙЛ – Източници на йонизиращи лъчения
ИСЗ – Индивидуални средства за защита
МКВП – Междуведомствена комисия за възстановяване и подпомагане
МО – Министерство на отбраната
МОСВ – Министерство на околната среда и водите
МПС – Моторно превозно средство
МС – Министерски съвет
МТО – Материално техническо осигуряване
МШК – Медведев-Шпонхойер-Карник
НИМХ – Национален институт по метеорологиям и хидрология
НКЖИ – Национална компания железопътна инфраструктура
НСИ – Национален статистически институт
НСНРБ - Национална стратегия за намаляване на риска от бедствия
НСРПО - Националната система за ранно предупреждение и оповестяване при бедствия
ОА – Областна Администрация
ОбА- Общинска администрация
ОДБХ – Областна дирекция по безопасност на храните
ОДМВР – Областна дирекция на Министерството на вътрешните работи
ОДСП – Областна дирекция „Социално подпомагане“
ООД - Дружество с ограничена отговорност
Обл.ПЗБ - Областен план за защита при бедствия

РАЗДЕЛ I

I. ВЪВЕДЕНИЕ В ПЛАНА

Общинският ПЗБ е разработен от Общински съвет за намаляване на риска от бедствия в Община Бобов дол (чл. 65а, ал. 1 ЗЗБ) и в изпълнение на чл. 9, ал.10 и чл.65 ,ал.1,т.2 от Закона за защита при бедствия, обн. ДВ. бр.102 от 19 декември 2006 година, (изм. и доп., ДВ бр. 81 от 20.10.2015 г., в сила от 01.01.2016 г., и ДВ бр. 51 от 05.07.2016 г., в сила от 01.01.2016 г.).

Планът се съгласува по реда на ЗЗБ (чл. 9, ал. 8 – 11 ЗЗБ) с Областния съвет за намаляване на риска от бедствия (чл. 64а, ал. 1 ЗЗБ) и влиза в сила след приемането му от Общинския съвет Бобов дол.

Планът е разработен и на основание Указания на СНРБ към МС с обхват и съдържание съгласно представена структура. Плановете за конкретни специфични опасности (за наводнение, земетресение, ядрена или радиационна авария, горски пожари, снегонавявания, свлачища по чл. 9, ал. 2 от ЗЗБ, външните аварийни планове по чл. 108, ал. 1 ЗООС) са изготвени като отделни части към ПЗБ в раздел VIII Приложения към ПЗБ..

1. ОСНОВАНИЕ ЗА РАЗРАБОТВАНЕ НА ПЛАНА

Планът за провеждане на спасителни и неотложни аварийно-възстановителни работи при възникване на бедствия, аварии и катастрофи е разработен на основание и в изпълнение на чл. 9, ал. 10 от Закона за защита при бедствия обн. ДВ бр. 102 от 19 декември 2006 г., изм. и доп. ДВ. бр.77 от 18 Септември 2018г. и дадените указания от Съвета за намаляване на риска от бедствия към Министерския съвет на Република България и Областна администрация Кюстендил.

Периодът на действие на един ПЗБ може да продължи до 5 години, след което същият задължително се преразглежда и актуализира (чл. 9, ал. 14 от ЗЗБ). Преразглеждането и актуализирането на плановете за защита при бедствия е задължително и след всяко въвеждане на съответния план, както и при промяна на нормативната уредба, свързана с изпълнението им.

Предвидена е законова възможност за преразглеждане на Общ. ПЗБ по всяко време от Общ. СНРБ (чл. 9, ал. 16 от ЗЗБ), като при необходимост могат да бъдат изменени, допълнени, отменени или заменени по съответния ред.

Плановете за защита при бедствия се публикуват съответно на интернет страницата на Министерския съвет, на областната или на общинската администрация.

2. ЦЕЛ НА ПЛАНА.

Основната цел на Общинския план за защита при бедствия е извършването на анализи и оценки за риска от възникване на бедствия на територията на община Бобов дол и набелязване на превантивни мерки за намаляване на неблагоприятните последици в резултат от бедствията, организиране и координиране на действията за предотвратяване или намаляване на последиците от бедствия.

Планът за защита при бедствия има следните цели:

1.Общата цел на настоящия План за защита при бедствия (ПЗБ) е насочена към предоставянето на възможност за ефикасно и ефективно управление на опасностите и рисковете, което изисква координиран подход. ПЗБ определя стратегическата насока в съответствие с Националната стратегия за намаляване на риска от бедствия (НСНРБ), осигурявайки рамката за непрекъснато подобряване на защитата при бедствия.

1.1. Осигуряване на ефективно и ефикасно управление на риска от бедствия чрез партньорство и по-добра координация. Укрепване на връзките и взаимодействието между институциите, ведомствата, организациите и др. участващи в защитата при бедствия на територията на областта.

1.2. Намаляване на рисковете от природни и причинени от човека опасности по разходо-ефективен начин.

1.3. Свеждане до минимум неблагоприятното въздействие на опасностите върху човешкия живот, социалната и икономическата структура на общности, инфраструктура, собственост и природната среда. Ангажираност на компетентните местни власти, териториалната администрация и териториалните звена на централната администрация на изпълнителната власт, службите за спешно реагиране, доставчиците на основни стоки/услуги, юридически лица, включително юридически лица с нестопанска цел, и други, имащи отношение към намаляването на риска от бедствия на територията на община Бобов дол, за постигане на по-ефективна защита при бедствия.

1.4. Създаване на способности за реагиране и възстановяване от природни и технологични бедствия. Насърчаване на съвместното планиране и действия за защита при бедствия между отделните институции/ведомства и общности.

3.ОСНОВНИ ДЕЙНОСТИ И ЗАДАЧИ

- Планиране и създаване на организация за действие и взаимодействие между органите за управление и силите за провеждане на мероприятия по защитата на населението и собствеността и извършване на спасителни и неотложни аварийно-възстановителни работи.

- Формиране, подготовка и поддържане в готовност за действие на органи за управление, сили и средства, предназначени за предотвратяване и ликвидиране на последствията от бедствия, аварии и катастрофи.
- Изграждане и поддържане в готовност на системи за управление, наблюдение и контрол, информация, оповестяване и известяване на населението за потенциални опасности, бедствия, аварии и катастрофи.
- Осигуряване на регулярни прогнози за времето и прогнози за разпространението в атмосферата на радиоактивни или токсични вещества.
- Създаване на резерви от финансови и материални средства в общината.
- Организиране и поддържане на реда, сигурността и опазване на собствеността в засегнатите райони.
- Строго спазване на нормативнните актове и международните споразумения при бедствия, аварии и катастрофи.
- Всестранно осигуряване на спасителните и неотложните аварийно-възстановителни работи.

4. ВРЪЗКА С ДРУГИ ПЛАНОВЕ

Връзки между планиращите документи и съветите за намаляване на риска от бедствия. Националната стратегия за намаляване на риска от бедствия определя стратегическите цели за намаляване на риска от бедствия на територията на Република България. Общинският ПЗБ е свързан с Обл.ПЗБ и с НСНРБ.

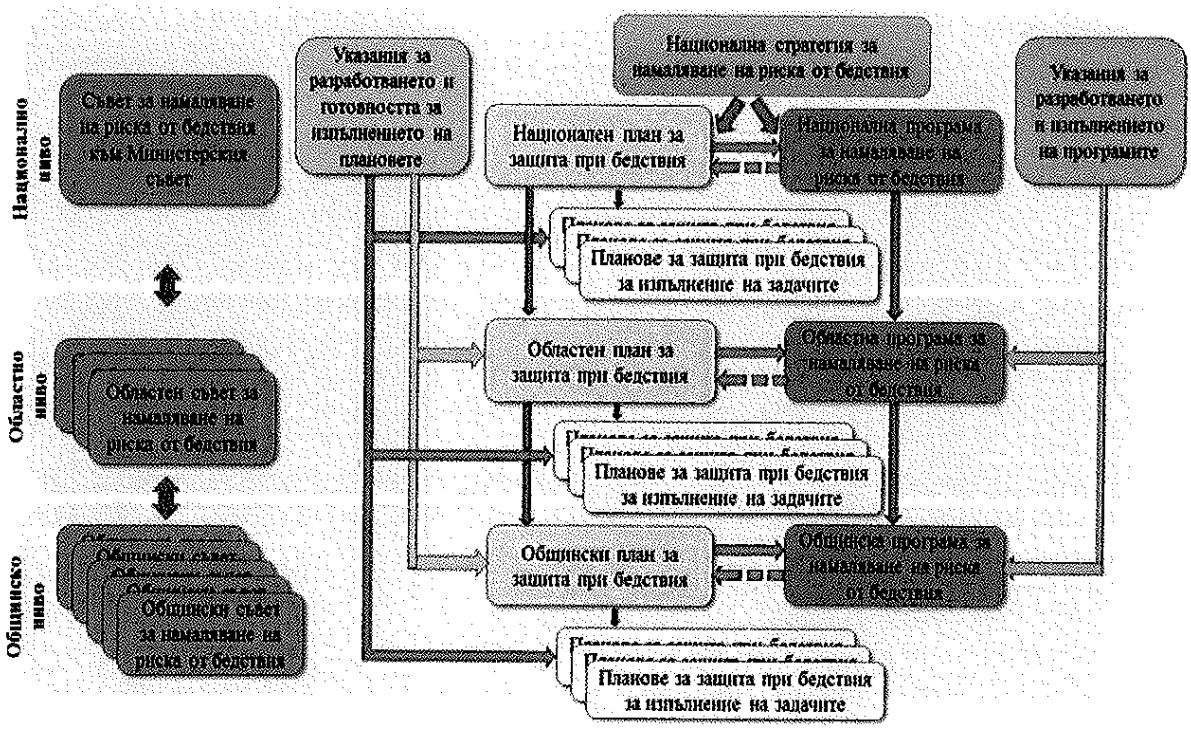

Общинският план за защита при бедствия е частично зависим от два основни аспекта на Областния план за защита при бедствия:

1. Опасностите и рисковете, които ще се управляват на областно ниво и начина, по който да бъдат управлявани.

2. Мерките на национално ниво за управляване на опасностите и рисковете (включително и връзките към областните и общинските планове за защита при бедствия).

Планът е във връзка с оперативните планове на ОДМВР - Кюстендил, РДПБЗН – Кюстендил и ЦСМП.

5. Процес на разработване, съгласуване и актуализиране на общ. ПЗБ

Общинският план за защита при бедствия (ПЗБ) се разработва от съвета по чл. 65а, ал. 1 от Закона за защита при бедствия (ЗЗБ), съгласува се със съвета по чл. 64а, ал. 1 от ЗЗБ (областния съвет за намаляване на риска от бедствия), и влиза в сила след приемането му от общинския съвет.

РАЗДЕЛ II

ПРОФИЛ НА РИСКА

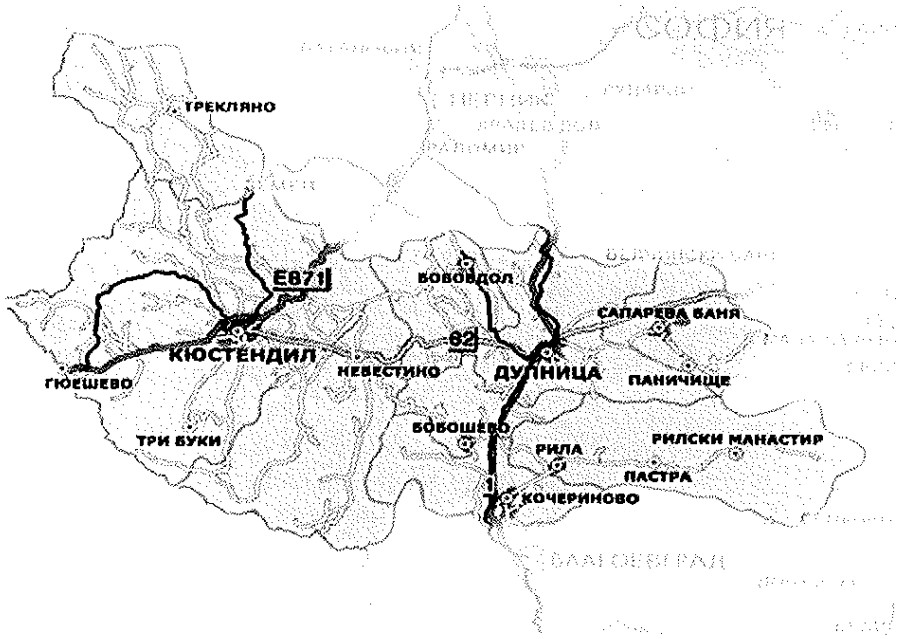

1. ЦЕЛ И ОСНОВНИ КОМПОНЕНТИ НА РАЗДЕЛ „ПРОФИЛ НА РИСКА“

1.1. Описание на природната, социалната и икономическата среда и инфраструктурата в община Бобов дол

➢ **Териториални административни граници на областта.**

Община Бобов дол е разположена в северната част на Област Кюстендил. С площта си от 206,188 km^2 заема 6-то място сред 9-те общините на областта, което съставлява 6,76% от територията на областта. Границите ѝ са следните:

- на изток и югоизток – община Дупница;
- на юг – община Бобошево;
- на югозапад – община Невестино;
- на запад – община Кюстендил;
- на север – община Радомир, Област Перник.

➢ **Описание на релефа – характер на терена.**

Релефът на община Бобовдол е ниско планински, хълмист и равнинен. Тя се намира в историко-географската област Краище.

Средата на общината е заета от историко-географската област Разметаница, която е северозападно продължение на Горната Дупнишка котловина. Релефът на общината е равнинен, слабо наклонен на юг-югоизток и тук южно от село Големо село, в коритото на река Разметаница е най-ниската точка на общината – 482 m н.в. В северната ѝ част е разположен общинският център град Бобов дол. На запад чрез ниска седловина Разметаница се свързва с Кюстендилската котловина, като в пределите на общината (землището на село Горна Козница) попада най-източната ѝ част.

От север, изток и юг историко-географската област Разметаница е заобиколена от Конявска планина. В пределите на общината попадат части от четири от петте дяла на планината. На северозапад, северно от село Горна Козница е югоизточната част на същинския дял на Конявска планина с височина до 1295 m. На изток от него се намират южните склонове на делът Колош, с връх Колош (1314 м), най-високата точка на общината, разположен северозападно от село Голема Фуча. На североизток и изток от Разметаница се издига източният дял на Конявска планина – Гологлавски височини с връх Манастирище (1094 m). На юг от Републикански път II-62 в пределите на община Бобов дол се простират северните разклонения на южния дял на Конявска планина – т.н. Поглед планина с връх Поглед (965 m), разположен югоизточно от село Локвата.

➢ **Хидрография –описание на реките преминаващи през територията на общината**

№	Населено място	Наименование на реката	Дължина на реката /м/
1.	с.Горна Козница	"Лева река"	3000
2.	гр.Бобов дол с.Мламолово с.Мало село с.Големо село	"Разметаница"	13000
3.	с.Долистово	"Долистовска"	1500
4.	с.Голем Върбовник с.Мали Върбовник	"Реката"	6000
5.	с.Бабино с.Бабинска река	"Бабинска река"	3500
6.	с.Мала фуча	"Драганица"	2500
7.	с.Новоселяне	"Навоселска	3000
8.	с.Паничарево	"Паничаревска"	2000

От север на юг, по източната периферия на Разметаница протича река Разметаница BG4ST600R039 (десен приток наДжерман, от басейна на Струма), която със своя десен приток Бабинска река отводнява над 2/3 от територията на общината. Западната част на общината се отводнява от левия приток на Струма река Лява (Козничка река).

На територията на община Бобов дол има изградени 12, по-големи от които са: „Паничарево", „Големо село", „Османов дол", „Голем Върбовник", Мали Върбовник I" , Мали Върбовник II" и др., водите на които в миналото са се използвали основно за напояване на обработваеми селскостопански земи.

➢ **Климатична характеристика на общината.**

Климатът е преходноконтинентален с влияние от Средиземноморието по поречието на река Струма. В районите с по-голяма надморска височина- планински. Средно годишната температура е 10.2 ^{0}C, а относителната влажност на въздуха – 72%. Средният годишен валеж е 676 л/кв.м. Пролетта започва през първата половина на м. март със затопляне и чуствително повишаване на количеството на валежите през м. април. Лятото е топло и сухо със средни температури 35-36 ^{0}C в периода юли - август В определени периоди абсолютните максимални температури достигат 38-39 ^{0}C .

През първата половина на есента времето е тихо, умерено топло, сухо, но след това рязко застудява и нараствят валежите. Зимата е умерено студена със средно около 5-6 дни валежи от сняг за всеки месец. Наблюденията върху количествата валежи от дъжд показват, че най- обилни са валежите през месеците април и юни и най- малко през октомври - декември.

➢ **Демографска характеристика на общината.**

Административно - териториалното устройство на община Бобов дол е следното – 16 села и един град. Освен функционален, градът е и пространствен център. Останалите селища формират разпръсната мрежа в територията на общината. Средната селищна гъстота е по - ниска от средната за страната – 11,2 кв.км. на едно селище при средна за страната едно селище на 20 кв.км. Средното отстояние между населените места е около 5 км. Средната гъстота на населението е 36 жители на кв.км., което е значително по-ниска стойност от средната за страната. Общо 7725 жители към 31.12.2017 г.

Население на община Бобов дол по местоживеене и пол

Община	Всичко			В града			В селата		
	всичко	мъже	жени	всичко	мъже	жени	всичко	мъже	жени
Бобов дол	7 725	4 035	3 690	5 061	2 671	2 390	2 664	1 364	1 300

➢ **Стопанска характеристика на община Бобов дол.**

Община Бобов дол е утвърден център за добив на въглища и производство на електроенергия с голямо икономическо значение в областен и национален мащаб. Тук са съсредоточени важни стопански дейности – въгледобив, електропроизводство и селско стопанство.

През 1891 г. е открита Държавна мина "Бобов дол" за добив на кафяви каменни въглища, която е определила развитието на града и региона. От находище Бобовдолски въглищен басейн, в настоящия момент се добиват въглища единствено чрез открит въгледобив от „Въгледобив Бобов дол" ЕООД. ТЕЦ "Бобов дол" е най-голямата в Югозападна България с мощност 630 Мегавата. В централата работят около 1 000 души.

В областта на частния и предприемаческия сектор, на територията на града функционират две предприятия за производство на обувни изделия – „Комфорт КЕ" ЕООД и "Булима" ЕООД, които осигуряват работа на около 570 души.

Селското стопанство е втория по значение отрасъл в общината. На територията на общината има около 2 430 декара черешови насаждения. Тенденцията за в бъдеще е разрастване на черешовите масиви с още 1 200 декара.

Селското стопанство на общината се развива на базата на личните натурални стопанства. В общината действат 6 земеделски кооперации: Паничарево, Шатрово, Новоселяне, Горна Козница, Долистово, Голем Върбовник и частни земеделски производители..

Доставка на енергия

Електропроводи преминаващи през територията на област Кюстендил

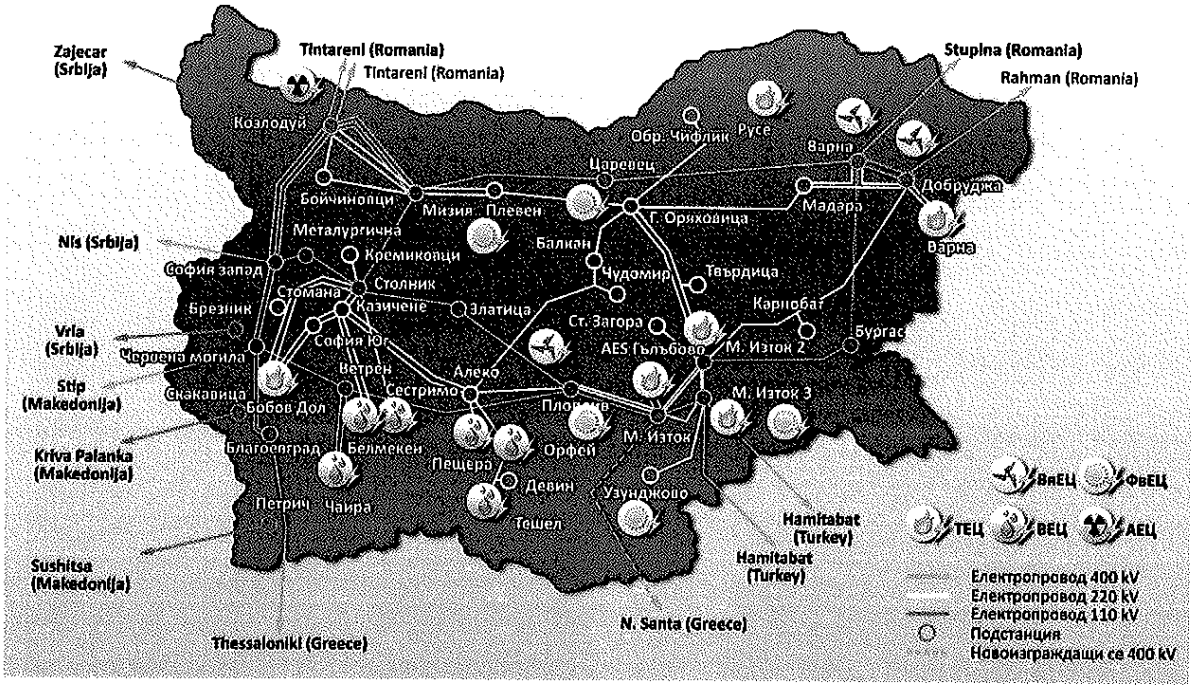

През територията на областта преминават електропроводи с напрежение 20 кV, 110 кV, 220 кV и 400 кV.

„ЧЕЗ Електро България“ АД е компанията, която снабдява с електроенергия потребителите на община Бобов дол.

„ЧЕЗ Електроразпределение България“ АД е дружеството, което отговаря за поддържането на електроразпределителната мрежа в общината.

Газопроводи

Магистралният газопровод навлиза на територията на Община Дупница от землището на с. Сапарево, където има изграден / ПК 493+70 / км 56,3, от там през землището на с. Крайници – СКЗ № 7 - км 63,5, северно от с. Червен брег и с. Яхиново, пресича р. Друмска / ПК 638+46 /, пресича главния път Е-79 / 636+46 / и излиза на СКЗ № 8, с. Пиперево км 73,3. От там газопроводът се разделя в посока за Македония и Гърция. При с. Пиперево има изградено отклонение за град Дупница и “Балканфарма-Дупница” АД.

Направлението за Гърция пресича жп-линията **Дупница-Бобов дол** при км 3+500 пресича пътя Дупница-Кюстендил при разклона за с. Баланово продължава покрай р. Джерман и при с. Грамаде напуска територията на общината.

Направлението за Македония от вододела с. Пиперево по северния скат на местността “Каваклия”, пресича жп-линията **Дупница-Бобов дол,** при километър 6+0,50 пресича пътя **Дупница-Бобов дол** и покрай пътя Дупница-Кюстендил, при **с. Паничарево** напуска територията на общината. Отклонението за град Дупница минава южно от с. Пиперево, пресича Главен път Е-79 при разклона за с. Пиперево, пресича жп-линията Перник-Дупница при помпена станция и р. Джубрена след жп-моста с. Яхиново – “Балканфарма-Дупница” АД.

През землището на селата: Паничарево, Шатрово и Коркина от община Бобов дол, преминава трасето на транзитен газопровод, транспортиращ природен газ от Русия за Република Македония.

➢ Язовири на територията на община Бобов дол.

На територията на общината има изградени 12 броя язовири, като характеристиката им е отразена в Регистър на водни обекти Приложение №19 към Раздел VIII от ПЗБ.

➢ Транспортна характеристика на общината.

Автомобилна мрежа

Територията на Община Бобов дол се обслужва основно от автомобилен транспорт, чрез който се осъществяват по-голямата част от икономическите връзки и пътуванията между населените места.

Транспортна инфраструктура в община Бобов дол (п.в. – пътна връзка)

Транспортна инфраструктура	Републиканска пътна мрежа					**Общинска пътна мрежа**
	Европейски транспортен оридор (км)	Авто маги страли (км)	Пътища от I клас (км)	Пътища от II клас (км) /II-62/	Пътища от III клас (км) /III-602/; /III-623/	Пътища от IV клас и общински улици
Община Бобов дол	-	-	-	11,700	35,560	51.7 км общ. пътища + 132 км – общински улици Общо -183.7 км общ. пътна мрежа

Транспортното обслужване на населението от общината ще се извърши с 11 бр. автобуси, собственост на ЕТ "Даци-Р"-гр.Бобов дол.

Наличният автобусен транспорт е в техническа готовност и гарантира нормално техническо обслужване на населението и работниците.

Община Бобов дол е свързана с третокласна пътна мрежа с градовете: Дупница-20 км.; Радомир-20 км.; Кюстендил-40 км. Четвъртокласната пътна мрежа е с дължина 51.7 км. Пътищата са изградени съгласно действащата нормативна уредба. Покрити са с трайна асфалтово-бетонна настилка.

ОБЩИНА БОБОВ ДОЛ					
	ЕТ „РУМЯНА НИКОЛОВА-ДАЦИ Р" ул."Юрий Гагарин" 13	Румяна Николова 0887621652	МЕРЦЕДЕС	1+26	КН8898АМ
			МЕРЦЕДЕС	1+52	КН8808АМ
			МЕРЦЕДЕС	1+52	КН8008АМ
			МЕРЦЕДЕС	1+52	КН8800АМ
			МЕРЦЕДЕС	1+52	КН7117АМ
			МЕРЦЕДЕС	1+52	КН9922АМ
			МЕРЦЕДЕС	1+15	КН8686АМ
			СЕТРА	1+47	КН8866ВА
			ИВЕКО	1+49	КН4440ВА
			СЕТРА	53+1	КН8687ВА
			МАН	19+1	КН8586ВА

➢ **Железопътен транспорт**

Община Бобов дол е свързана посредством ж.п. разклонение гр.Дупница с гр. София и КПП Кулата. Ж.п. отклонение Дупница-Бобов дол е с дължина 20 км., с 13 бр. коловози, от които 2 пътнически и 11 товарни, 1бр.рампи, 2 бр. необслужващи гари и 2 бр. обслужващи гари.

➢ **Въздушен транспорт**

На територията на югозападния планов район не функционират граждански летища, освен Летище София.

➢ **Образование**

Системата от образователни институции в общината на ниво средно образование е сравнително добре развита:

Към 2019 г. на територията на община Бобов дол работят 1 СОУ (190 ученика); 1 ОУ (190 ученика) и 1 Професионална гимназия (18 ученика).

➢ **Туризъм**

Съгласно Директива на Европейския съюз – 92/43/ЕЕСза запазване на природните местообитания е на дивата флора и фауна, Конявската планина е обявена за защитена зона и е част от Натура 2000 (BG 0000298). Планината с привлекателна с туристическите си и природни обекти и е лесно достъпна през всички сезони. Пътеките й водят край древни и средновековни находки, край хайдушки гробове и изворни сборища, край прохладни букаци и извори с чиста вода. Обширните заравнени била и заоблени върхове, просторните горски поляни, ливади и пасища са изпълнени с редки, интересни и красиви растения, имащи голяма научна стойност.

1.2. РИСКОВЕТЕ ХАРАКТЕРНИ ЗА ОБЩИНАТА И ОБЛАСТИ НА ВРЕДНИТЕ ПОСЛЕДСТВИЯ

Анализ на възможните бедствия и прогноза за последиците от тях върху населението, Националното стопанство (икономиката), инфраструктурата и околната среда.

На територията на общината са възможни:

- **бедствия** - земетресения, наводнения, суша, свлачища и срутища, бурни ветрове, смерчови явления, прашни бури, горски и полски пожари, градушки, снегонавявания и обледявания, огнища на заразни болести и епидемии по хората, животните и растенията;
- **аварии** - в рисковите обекти, работещи с радиоактивни изотопи, взривоопасни и пожароопасни материали, промишлени отровни вещества и токсични газове;
- **катастрофи** - космически, авиационни, железопътни, пътно-транспортни и от преднамерени действия.

За целите на оценката на риска са дефинирани четири области на вредните последствия:

➢ **Социални последствия** - последствия за хората и прекъсване на нормалната социална функция – потенциалният брой на загиналите, на сериозно пострадалите или

заболелите, както и броят на непосредствено засегнатите хора – евакуирани/преместени и временно настанени лица;

- **Последствия за инфраструктурата** - поражения на сгради, съоръжения, прекъсване на доставките на основни стоки/услуги;
- **Икономически загуби** на територията на общината - общите загуби в лева за всички категории, включително разходите за лечение, разходите за незабавни или дългосрочни мерки за възстановяване, разходите от прекъсване на икономическата дейност, косвени социални разходи и други преки и косвени разходи;
- **Последствия за околната среда** - въздействие върху географията на района с последствия за околната среда, релефа, природните ресурси - разходите за възстановяване на околната среда или щетите върху околната среда.

1.3. АНАЛИЗ НА РИСКОВЕТЕ НА ТЕРИТОРИЯТА НА ОБЩИНА БОБОВ ДОЛ

Същността и последствията от най-характерните бедствия, аварии и катастрофи се заключават в следното:

1.3.1.Земетресения

Територията на общината се характеризира със средна сеизмична активност — коефициент на сеизмичност 0,15 и очаквана интензивност 8-ма степен и попада предимно под въздействието на външни за общината сеизмогенни райони с очакван магнитуд до 8 по скалата на Рихтер.

Най - опасни последствия на територията на общината могат да се предизвикат от максимални земетресения в:

- Софийската земетръсна зона на **Средногорския сеизмичен район** с максимален очакван магнитуд 6.5 - 7, интензивност около 9-та степен и сеизмичен коефициент 0,27.
- Струмската земетръсна зона на **Рило-Родопския сеизмичен район** с максимален очакван магнитуд 8, интензивност над 9-та степен в епицентралната област и сеизмичен коефициент 0.27.
- Скопската земетръсна зона на Валандовския сеизмичен район в Македония с максимален очакван магнитуд 7 и интензивност 9 в град Скопие.

Сценарий (максимално вероятен) за земетресение с магнитуд 7 – 8 по скалата на Рихтер.

При земетресения с магнитуд над седма степен и интензивност 9-та степен в епицентралната област се наблюдават смесени ефекти от земетръсното въздействие върху хора, сгради и природна среда.

В резултат на сеизмичното въздействие е възможно възникване на следната обстановка:

- човешки жертви и затрупани хора, нуждаещи се от спасяване;
- пълни, силни, частични и слаби разрушения на сградния фонд;
- значителна част от населението ще остане без подслон, нуждаещо се от настаняване и всестранно осигуряване;
- необходимост от медицинско обслужване, от подслон, завивки, дрехи, храни и вода, осветителни и отоплителни източници;
- нарушаване на електро и водоподаване;
- активизиране на свлачища;

- възникване производствени аварии, в резултат на които може да се получи химическо замърсяване;
- създаване на сложна пожароопасна обстановка;
- повишен риск от автопроизшествия;
- получаване на повреди в хидротехническите съоръжения и възникване на опасност от наводнения;
- нарушаване на транспортната инфраструктура, предизвикани от разрушения на пътни съоръжения - /мостове, ж.п. надлези, изкривявания на ж.п. линии и др./ - неизползваеми транспортни артерии;
- възникване на епидемии сред населението и животните.

Последствия – няма данни, но ще са значителни социални, икономически, за инфраструктурата и за околната среда.

1.3.2.Радиационна авария

При нарушаване нормите за безопасна експлоатация и разрушаване на защитните бариери в АЕЦ "Козлодуй" е възможно възникване на радиационна авария, съпроводена с изхвърляне на радиоактивни продукти в околната среда. На територията на общината ще се създадс радиационна обстановка, при която населението ще получи през целия период на облъчване еквивалентна доза до 60 милисиверта.

Радиационна обстановка на територията на общината може да се очаква и при възникване на авария в АЕЦ извън страната и трансграничен пренос на радиоактивни продукти.

Един обект на територията на общината /ТЕЦ Бобов дол/ използва технологични източници на йонизиращи лъчения (гама дефектоскопи и закрити източници на йонизиращо лъчение). При аварии и инциденти с тях ще възникнат локални огнища, създаващи непосредствена опасност за обслужващия ги персонал. Непосредствената опасност за населението е малко вероятна, но при кражби, криминален трафик и радиационен тероризъм може локално да се създаде опасна радиационна обстановка и да се застраши здравето и живота на малки групи хора.

Радиационни аварии могат да възникнат и по време на превоз на техногенни радиоактивни източници през територията на общината.

Индивидуалните средства за йодна профилактика на населението се планират, закупуват, подновяват и предоставят на общините от МВР.

Редът за създаване, съхраняване, обновяване, поддържане, предоставяне и отчитане на запасите от индивидуалните средства за защита се определя с наредба на Министерския съвет.

1.3.3.Промишлени аварии, свързани с отделяне на токсични вещества

Промишлени аварии с отделяне на токсични вещества на територията на общината могат да възникнат в минната и електродобивната промишленост, което създава потенциална опасност за местното население.

В съседство на общината преминават силно натоварени пътища за Македония, Сърбия и Гърция, по които се транспортират силно отровни химически суровини. При катастрофа могат да се създадат условия за замърсяване на околната среда и заплаха за живота и здравето на населението.

При транспортни произшествия, на нефтени продукти, пропан бутан и природен газ също е възможно замърсяване и реална опасност за живота на населението.

На територията на общината е разположен 1 склад с пестициди, в който се съхраняват общо около 107 тона препарати за растителна защита с изтекъл срок на годност.

Във връзка с Договор № 12497/15.10.2018 г., сключен между Предприятие за управление на дейностите по опазване на околната среда (ПУДООС) и Консорциум "Индекосейф", Дружество по ЗЗД, изпълняван в рамките на Българо - Швейцарска Програма за сътрудничество, с предмет „Преопаковане, транспорт, предаване за окончателно обезвреждане и почистване на складове, съдържащи пестициди, опасни отпадъци и др. препарати за растителна защита". В склада извършват дейности по преопаковане и извозване на пестицидите.

1.3.4.Биологично заразяване на хора, животни и растения

Огнища на биологично заразяване представляват територии с намиращите се на тях хора, животни, съоръжения, материални ценности и околната среда, подложени на непосредственото въздействие на бактериалните агенти и токсини, които са в състояние да бъдат източници на разпространение на инфекциозни заболявания сред хора, животни и растения.

Възникването на огнища на биологично заразяване може да стане чрез вдишване на заразен въздух, употреба на заразени хранителни продукти и вода, чрез ухапване от заразени насекоми, кърлежи или гризачи, а също и при установяване на контакт с болни хора, животни или заразени предмети. Чрез въздушни маси може да бъде пренесена популация от насекоми. Не е изключена и диверсия или терористичен акт, като най-често се заразяват водоизточници, складови помещения, фуражи и земеделски площи.

Размерите на огнището на биологично заразяване зависят от биологичните агенти, техните количества и методите на приложение, от плътността на населените места, от наличието на възприемчиви животни и растения, от метеорологичните условия, от годишния сезон и характера на времето в момента на появяването им.

1.3.5.Пожари

Пожарът е неконтролируемо горене във времето и пространството, свързано със заплаха за собствеността, живота и здравето на хората.

Като стихийно бедствие за общината е възникването на горски и полски пожари, предизвикани от гръмотевични бури, умишлени или при палене на огън през сухите месеци на годината. Силно пресечената местност затруднява максимално силите и техниката за бързото им овладяване и спирането на разпространението им.

Нарушаването на технологичната дисциплина в обекти на електроенергийната, и обувната, които работят със синтетични влакна, каучукови изделия, багрила, взривоопасни и леснозапалими и горими материали освен до пожар може да доведе и до отделяне на силно токсични вещества. Особено опасни в това отношение са фирмите ТЕЦ „Бобов дол" и „Булима" ЕООД и „Конфорт КА" ЕООД.

Изключителна опасност, за избухване на стихиен пожар, представляват газостанциите и бензиностанциите.

Магистралните газопроводи за Македония и Гърция, при авария или кражба на съоръжения също могат да предизвикат катастрофални пожарив района.

1.3.6. Наводнения

Наводнения могат да възникнат при обилни валежи, бързо снеготопене и при частично или пълно разрушаване на стени на малки язовири на територията на общината и шламохранилище "Връчва I" на "Мини Бобов дол" АД. От наводнения най-сложна обстановка се очаква в град Бобов дол – кв. "Хр.Ботев" и с. Големо село и с. Долистово.

1.3.7.Снегонавявания и обледявания

Големите разлики в денонощния ход на температурите са характерни за територията на общината. През зимата те могат да доведат до: обледяване и късане на електропроводите за високо напрежение, заледяване на пътищата от топенето през деня и мраза през нощта. Характерно за общината през зимните месеци е преминаването на валежи от дъжд в мокър сняг, при което силно се оснежават електропреносните мрежи, което води до късане на електропроводи и даже до чупене и изкривяване на носещите стоманено-бетонни и стоманено-решетъчни стълбове. Спирането на електрозахранването по основните електропреносни мрежи в общината води до създаване на тежка зимна обстановка, особено във високопланинските населени места.

Силните ветрове през зимата са характерни за високите части от територията на общината. Образуват се снежни преспи и може да възникне усложнена обстановка в участъци от IV-то и III-то класната пътна мрежа в района.

1.3.8.Засушавания, градушки, гръмотевични и ветрови бури

Климатичните особености на общината се обуславят от големите разлики в надморската височина, което създава възможност за възникване на продължителни **засушавания, смерчове, бури и градушки**.

Засушаванията водят до спиране на питейното водоподаване на населените места, които се захранват от плитки извори и повърхностни речни водохващания. Тежко ще е положението в общината, ако е въведен режим на питейно водоснабдяване.

Засушаванията водят до избухване на масови горски и полски пожари, при което се нанасят големи щети на горския фонд и на жилищния фонд в планинските села.

Застрашени са селата: Блато, Г.Върбовник, М.Върбовник, Г.Фуча, М.фуча, Коркина, Г.Козница, Шатрово, гр.Бобов дол, където поради пресечената планинска местност е невъзможно бързо да се локализират и потушават пожарите и те нанасят катастрофални щети.

Големи щети на селското стопанство в областта ежегодно нанасят **градушките**.

Смерчовите явления са характерни предимно за високопланинските райони, където нанасят значителни щети на горския фонд.

Прашните бури и ветровата ерозия са характерни през пролетта, когато духат силни южни и югозападни ветрове. Особено силни са ветровете по северните склонове на планините. Поради зачестилите засушавания през пролетта в прилежащите на северните склонове на планините равнини и низини се наблюдава засилена ветрова ерозия.

1.3.9.Свлачища и срутища.

На територията на общината са регистрирани 16 свлачища, от които 9 се наблюдават от „Геозащита „ ЕООД - Перник. Особено тежко е положението в с. Голема фуча, с.Мламолово и гр.Бобов дол.

9. Снегонавявания			*	
10. Поледици	*		*	
11. Високи температури	*		*	*
12. Продължителни суши	*		*	*
13. Разлив на опасни вещества			*	*
14. Големи транспортни произшествия	*		*	
15. Горски пожари			*	*
16. Пожари в земеделски територии;			*	*
17. Животинска епидемия			*	*
18. Човешка пандемия	*		*	*
19. Завишен радиационен фон вследствие на авария в АЕЦ	*		*	*
20. Авария с източник на йонизиращи лъчения	*		*	*
21. Прекъсване на доставките на основна стока/услуга			*	

Качествен анализ на рисковете на територията на община Бобов дол

Анализът на риска има за цел да раздели приемливите рискове от значителните рискове. Той включва разглеждане на източниците на рискове, последствията от тях и вероятността за възникване на тези последствия.

КРИТЕРИИ НА ПОСЛЕДСТВИЯТА

Таблица №2

Ниво	***Описание***	***Детайлно описание***
1	**Незначителни**	Няма ранени, малко или никакви щети, малки финансови загуби.
2	**Малки**	Необходимост от оказване на първа помощ, малки щети по сградите, средни финансови загуби.
3	**Умерени**	Необходимост от медицинско лечение на пострадалите, умерени щети по сгради и по инфраструктурата, високи финансови загуби.
4	**Големи**	Значителни наранявания, високо ниво на щети по сгради и инфраструктура, големи финансови загуби.
5	**Катастрофални**	Смъртни случаи, повечето сгради и инфраструктура са сериозно повредени, огромни финансови загуби.

КРИТЕРИИ ЗА ВЕРОЯТНОСТ

Таблица №3

Ниво	Описание	Детайлно описание	Индикативен среден период на повторяемост	Индикативна честота
A	**Много вероятно**	**Очаква се да възникне в повечето случаи.** (*Много документирани събития и доказателствени факти)*	≤ 1 година	Един или повече пъти в годината
B	**Вероятно**	**Вероятно е да възникне в повечето случаи.** (*Много документирани събития. Случили се в близкото минало събития в други съпоставими общини /територии/.Голяма възможност, причина или условие за възникване.)*	≤ 10 години	Един или повече пъти на 10 години
C	**Възможно**	**Може да възникне в даден момент.** (*Малък брой документирани събития. Случили се в близкото минало събития в други съпоставими общини /територии/ .Малка възможност, причина или условия за възникване.)*	≤ 100 години	Един или повече пъти на 100 години
D	**Малко вероятно**	**Може би ще възникне в даден момент.** *(Много малко документирани събития или доказателствени факти; Няколко случили се в близкото минало събития в други съпоставими общини територии. Много малка възможност, причина или условия за възникване.)*	≤ 1000 години	Един или повече пъти на 1000 години
E	**Много рядко**	**Може да се случи само при изключителни обстоятелства.** *(Няма документирани събития или други доказателствени факти; Няма случвали се събития в други съпоставими общини територии. Изключително малка възможност, причина или условия за възникване.)*	> 1000 години	По-малко от един път на 1000 години

СПИСЪК СВЛАЧИЩА **Приложение №13**

№ по ред	Свлачище	Местоположение
1.	път III-602, KNL 04.02049-01	с. Бабино
2.	път KNL 04.04501-01	гр. Бобов дол
3.	път KNL 04.04501-02	гр. Бобов дол
4.	път KNL 04.04501-04	гр. Бобов дол
5.	път KNL 04.04501-04	гр. Бобов дол
6.	път III-623,KNL 04.04501-05	гр. Бобов дол
7.	път III-623,KNL 04.04501-06	гр. Бобов дол
8.	път KNL 04.04501-07	гр. Бобов дол
9.	път KNL 04.15446-01	с. Голема Фуча
10.	път KNL 04.15446-02	с. Голема Фуча
11.	път KNL 1012,KNL 04.15446-03	с. Голема Фуча
12.	път KNL 04.38635-01	с. Коркина
13.	път IV-60218,KNL 04.46317-01	с. Мали Върбовник
14.	път KNL 2051,KNL 04.46317-02	с. Мали Върбовник
15.	път KNL 04.48711-01	с. Мламолово
16.	път III-623,KNL 04.48711-02	с. Мламолово

1.3.10. Терористични действия

В условията на усложнена криминогенна обстановка и в резултат на терористични действия е възможно преднамерено предизвикване на бедствия, аварии и катастрофи с тежки последствия. Язовирите в общината нямат физическа охрана. Откритите планински водохващания също могат да станат обект на терористични действия.

1.5. ПРЕЦЕНЯВАНЕ И ПРИОРИТИЗИРАНЕ НА РИСКОВЕТЕ

Анализ на вредните последствия

Идентифициране на областите на вредните последствия за всяка от опасностите, съгласно списъка по т.1.2. е представено в Таблица №1.

РИСКОВЕ И ОБЛАСТИ НА ВРЕДНИТЕ ПОСЛЕДСТВИЯ

Таблица №1

Източник на риск	Области на вредните последствия			
Опасности	Социални последствия (С)	Последствия за инфраструктурата (И)	Икономически загуби (З)	Последствия за околната среда (О)
1. Речни наводнения	*	*	*	*
2. Скъсване на язовирна стена	*	*	*	*
3. Земетресения	*	*	*	
4. Свлачища	*	*	*	*
5. Срутища	*	*	*	*
6. Ерозия		*	*	*
7. Силни бури			*	
8. Градушки			*	

КАЧЕСТВЕНА МАТРИЦА ЗА АНАЛИЗ НА РИСКА

За представяне на качествената оценка на риска използваме матрица за анализ на риска, определена от два фактора: **вероятност и последствия**

Качествената матрица за анализ на риска е получена от комбинацията на двете Таблици №2 и Таблица №3).

Нивата на риск в матрицата са модификация на матрицата на риска в БДС ISO 31010: „Управление на риска – методи за оценяване на риска“.

Таблица №4- Качествената матрица за анализ на риска

Вероятност	Последствия				
	1 Незначителни	2 Малки	3 Умерени	4 Големи	5 Катастрофални
A - Много вероятно	Умерено	Умерено	Високо	Екстремно	Екстремно
B - Вероятно	Ниско	Умерено	Високо	Високо	Екстремно
C - Възможно	Ниско	Умерено	Умерено	Високо	Високо
D - Малко вероятно	Ниско	Ниско	Умерено	Умерено	Умерено
E - Много рядко	Ниско	Ниско	Ниско	Умерено	Умерено

КАЧЕСТВЕН АНАЛИЗ НА РИСКОВЕТЕ И КЛАСИФИКАЦИЯ

Таблица №5

Източник на риск	Критерии за вероятност, (Ниво - описание)	Критерии за последствията, (Ниво - описание)	Качествена оценка на риска, (Ниво)
Речни наводнения	Възможно	Незначителни	Ниско
Скъсване на язовирна стена	Малко вероятно	Малки	Ниско
Земетресения	Възможно	Умерени	Умерено
Свлачища	Много вероятно	Умерени	Високо
Срутища	Много рядко	Малки	Ниско
Ерозия	Много рядко	Малки	Ниско
Силни бури	Възможно	Незначителни	Ниско
Градушки	Много рядко	Незначителни	Ниско
Снегонавявания	Възможно	Незначителни	Ниско
Поледици	Много рядко	Незначителни	Ниско
Високи температури	Много рядко	Малки	Ниско
Продължителни суши	Много рядко	Незначителни	Ниско
Разлив на опасни вещества	Малко вероятно	Незначителни	Ниско
Големи транспортни произшествия:			
-Автотранспортни	Много рядко	Умерени	Ниско
-Железопътни	Малко вероятно	Незначителни	Ниско
Горски пожари	Много рядко	Малки	Ниско
Пожари в земеделски	Много рядко	Малки	Ниско

РАЗДЕЛ III

ПРЕВЕНЦИЯ

1. Цел на раздел „Превенция“ - да представи рамката, насоките на СНРБ, структурите, ролите, отговорностите и процесите, които могат да бъдат приложени за въздействие върху рисковете и постигане на дългосрочно намаляване на риска от бедствия (рисковете, определени в раздел **ПРОФИЛ НА РИСКА**, които касаят общността в общината и са от значение за Общ. СНРБ).

2. Основни компоненти на раздела

2.1. Принципи и критерии за намаляване на риска от бедствия чрез превенция:

- специфичност – дейностите по изпълнение на мерките, определени в раздела е насочена към конкретна област за подобрение;
- измеримост – резултатите от изпълнението на дейностите може да бъде количествено измерен;
- отговорност – ясно определени отговорни институции за изпълнението на дейностите;
- реалистичност – резултатите от изпълнението на дейностите следва да са постижими с наличните ресурси;
- времева обвързаност – ясно е посочено кога ще бъдат изпълнена дейностите.
- наблюдение и контрол по изпълнението на дейностите за намаляване на риска от бедствия.

2.2. Мерки и дейности за превенция, с цел намаляване на рисковете, приоритизирани в раздел ПРОФИЛ НА РИСКА

2.2.1. Земетресение

- Спазване изискването на Наредба № РД-02-20-2 от 27 януари 2012 г. за проектиране на сгради и съоръжения в земетръсни райони (Обн. ДВ. бр.13 от 14 Февруари 2012 г.), проектирането на сгради, съоръжения, комуникации и други обекти да се осъществява със съответния сеизмичен коефициент Кс за населеното място;
- Включване в подробните устройствени планове на застрашените територии, съгласно картите за сеизмичен риск, след изготвянето им по реда на Наредбата за условията, реда и органите за извършване на анализ, оценка и картографиране на рисковете от бедствия (Обн. ДВ. бр. 84 от 2 ноември 2012 г.);
- Подготовка на населението за реагиране при земетресение - организира се от кмета на общината чрез предоставяне на информация по подходящ начин и се подпомага от органите на изпълнителната власт в рамките на своята компетентност чрез поддържане на информация на интернет страницата си за намаляване на риска от бедствия и за начините на поведение, и за защитните мерки, съгласно изискването на чл. 17 от Закона за защита при бедствия (Обн. ДВ. бр.102 от 19 Декември 2006 г.)
- Обучение в системата на предучилищното и училищното образование, съгласно изискването на чл. 16 от Закона за защита при бедствия;
- Подготовка на съставните части на единната спасителна система чрез провеждане на тренировки и учения.

територии			
Животинска епидемия;	Възможно	Незначително	Ниско
Човешка пандемия	Малко вероятно	Незначително	Ниско
Завишен радиационен фон вследствие на авария в АЕЦ	Малко вероятно	Умерено	Умерено
Авария с източник на йонизиращи лъчения	Малко вероятно	Незначително	Ниско
Прекъсване на доставките на основна стока/услуга			
Водоснабдяване	Много рядко	Умерено	Ниско

1.4.1. Преценяване и приоритизиране на рисковете

Приоритизирането на рисковете за община Бобов дол е представено в Таблица № 6, като е използван примерния шаблон за оценка на риска от „Указания за разработването и готовността за изпълнението на плановете за защита при бедствия“ на Съвета за намаляване на риска от бедствия към Министерския съвет.

В следствие на получените числови стойности в процеса на „преценяване на риска“ по критериите „Сериозност“, „Управляемост“ и „Нарастване“, опасностите идентифицирани на територията на общината са подредени в следната таблица.

Таблица № 7

№ по ред	Опасности	Крайна числова стойност от таблица
1.	Свлачища	15
2.	Земетресения	14.8
3.	Речни наводнения	8.2
4.	Поледици	7.8
5.	Продължителни суши	7
6.	Снегонавявания	6.5
7.	Силни бури	5
8.	Завишен радиационен фон вследствие на авария в АЕЦ	4.2
9.	Авария с ИЙЛ	4
10.	Градушки	4
11.	Горски пожари	4
12.	Високи температури	4
13.	Скъсване на язовирна стена	4
14.	Животинска пандемия	4
15.	Срутища	4
16.	Автотранспортни катастрофи	3
17.	Разлив на опасни вещества	3
18.	Ерозия	3
19.	Железопътни произшествия	3
20.	Човешка пандемия	3

2.2.2. Сценарий за земетресение.

2.2.2.1. Сценарий (реалистичен) за земетресение с магнитуд 6 по скалата на Рихтер.

Територията на Община Бобов дол е характерна с висока сеизмична активност. Тази територия попада под въздействието както на вътрешни сеизмогенни райони с очакван магнитуд до 8 степен по скалата на Рихтер.

При земетресения с магнитуд между 5.0 - 6.0 степен и интензивност 8-ма степен в епицентралната област се наблюдават смесени ефекти от земетръсното въздействие върху хора, сгради и природна среда.

Съгласно картата за сеизмично районiране на Република България за период 1000 години към Наредба № РД-02-20-2 от 27 януари 2012 г. за проектиране на сгради и съоръжения в земетръсни райони, Кюстендилска област попада в райони с интензивност от 8-ма и 9-та степен по скалата МШК.

В резултат на сеизмичното въздействие по разглеждания сценарий за възникване на земетресение с интензивност 8-ма степен е възможно възникване на следната обстановка:

- паника и наранявания на хора;
- средни, частични и слаби разрушения на сградния фонд;
- част от населението ще остане без подслон, нуждаещо се от настаняване и осигуряване с необходими средства за живеене;
- нарушаване на връзки в тръбопроводи;
- вероятни прекъсвания на електроподаване;
- вероятни прекъсвания на участъци от транспортната инфраструктура, поради свличания и слягания на почва, срутвания на скални късове и др.;
- вероятни са пожари в ограничени размери.

С подобна интензивност беше земетресението през 2012 г. с епицентър в района на гр. Перник.

2.2.2.1. Сценарий (максимално вероятен) за земетресение с магнитуд 7 – 8 по скалата на Рихтер.

При земетресения с магнитуд над седма степен и интензивност 9-та степен в епицентралната област се наблюдават смесени ефекти от земетръсното въздействие върху хора, сгради и природна среда.

В резултат на сеизмичното въздействие е възможно възникване на следната обстановка:

- човешки жертви и затрупани хора, нуждаещи се от спасяване;
- пълни, силни, частични и слаби разрушения на сградния фонд;
- значителна част от населението ще остане без подслон, нуждаещо се от настаняване и всестранно осигуряване;
- необходимост от медицинско обслужване, от подслон, завивки, дрехи, храни и вода, осветителни и отоплителни източници;
- нарушаване на електро и водоподаване;
- активизиране на свлачища;
- възникване производствени аварии и аварии по тръбопроводи, в резултат на което може да се получи химическо замърсяване;
- създаване на сложна пожароопасна обстановка;
- повишен риск от автопроизшествия;
- получаване на повреди в хидротехническите съоръжения и възникване на опасност от наводнения;
- нарушаване на транспортната инфраструктура, предизвикани от разрушения на пътни съоръжения - /мостове, надлези, изкривявания на ж.п. линии и др./ - неизползваеми транспортни артерии;
- възникване на епидемии сред населението и животните.

Последствия – няма данни, но ще са значителни социални, икономически, за инфраструктурата и за околната среда.

2.2.2. Речни наводнения

Прилагането на мерки за предотвратяване и ограничаване на щетите, нанесени от природните наводнения се провеждат в съответствие с Плана за управление на риска от наводнения (2016-2021 г.) за районите с риск от наводнения, съгласно извършеното картографиране по реда на Глава девета „Защита от вредното въздействие на водите“ от Закона на водите (Обн. ДВ. бр.67 от 27 Юли 1999г.).

С риск от наводнение, на територията на община Бобов дол са определени критични участъци от река Разметаница, в урбанизираните територии на с. Големо село, с.Мламолово и гр. Бобов дол, и в с. Долистово от река Долистовска.

2.2.2.1. Мерки за намаляване на риска от наводнения, касаещи участъците:

- повишаване на подготвеността на населението за наводнения;
- познаването на опасността, включително всичките й важни параметри, като тип на наводненията, вероятност, интензивност (размери, скорост на вълната) и разпространение на въздействието;
- навременни предупреждения и прогнози;

2.2.2.2. Мерки за намаляване на риска от наводнения за изброените участъци - избран сценарий 100 г.:

- постоянен мониторинг на застрояването в близост до заливаемите зони;
- премахване на незаконни постройки, подприщващи съоръжения, огради, складирани материали и други намиращи се в границите на речните легла или дерета;
- ефективно управление на водните нива на всички общински язовири
- недопускане на преливане през короната на стената при поройни валежи;
- прилагане и актуализация на аварийните планове;
- изграждане на нови корекции;
- първоначално почистване и ежегодно почистване на коритото на река Бобовдолска и река Долистовска в урбанизираните територии за осигуряване преминаването на висока вълна;
- почистване на речни участъци и дерета за осигуряване преминаване на висока вълна.

При проливни дъждове могат да възникнат локални наводнения в населените места, вследствие на липса, или не добре изградени и поддържани отводнителни системи.

2.2.3. Наводнения от скъсване на язовирна стена:

- изпълнение на мерки за поддържане на язовирните стени и съоръженията към тях в изправно техническо състояние и осигуряване на безопасната им експлоатация;
- контрол за готовността за безопасна експлоатация на язовирите, язовирните стени и съоръженията към тях по реда на Глава девета „Защита от вредното въздействие на водите“ от Закона на водите;
- повишаване на подготвеността на населението и познаване на опасността;
- прилагане и актуализация на аварийните планове

2.2.3.1. Сценарий за скъсване на язовирна стена

При скъсване на язовирна стена на някой от язовирите е застрашено населението и инфраструктурата, попадащи в заливните зони, съгласно авариийните им планове.

В резултат от скъсването на стената на язовира по разглеждания сценарий е възможно възникване на следната обстановка:

- паника, наранявания и загинали хора;
- частични и слаби разрушения на инфраструктурата;
- вероятни прекъсвания на електроенергия на засегнатите райони;
- прекъсвания на транспортната инфраструктура, поради пропадане, срутване, отнасяне на земни маси от силата на водата, което ще затрудни доставката на основни стоки и услуги;

2.2.4. Завишен радиационен фон вследствие на авария в АЕЦ и авария с източници на йонизиращи лъчения (ИЙЛ):

- Познаването на опасността от страна на компетентните органи и населението;
- Обучение на населението за действие при повишена радиация;
- Поддържане на актуални аварийни планове на обектите, работещи с ИЙЛ, разработени съгласно изискването на Глава осма „Аварийно планиране и аварийна готовност" от ЗБИЯЕ;
- Разработване и поддържане на план за защита при ядрена или радиационна авария като приложение към общинския план за защита при бедствия по чл. 9 от ЗЗБ;
- Непрекъснат контрол на радиационния гама-фон на територията на облщината чрез уред за дозиметричен контрол РР 51 М;

2.2.4.1. Сценарий за завишен радиационен фон вследствие на авария в АЕЦ

При авария в АЕЦ извън пределите на страната или в АЕЦ „Козлодуй", която е съпроводена с изхвърляне на радионуклиди в околната среда, в зависимост от метеорологичните условия е възможно част от замърсените радиоактивни въздушни маси да достигнат и замърсят територията на областта.

АЕЦ „Козлодуй" – експлоатират се 5 и 6 блок с реактори от тип WWER -1000 и мощности по 1000 MW.

Таблица 8. Атомни централи, намиращи се близо до Р България:

№	Страна	Брой	Мощност MW	Местоположение	Вид реактор
1.	Румъния	2	1440	Черна вода	CANDU
2.	Словения	1	632	Кршко	PWR
3.	Украйна	9	953	Южна Украйна -3 Запорожие –5 Хмелницки -1	WWER-1000
4.	Унгария	4	х 400	Пакш-1,2,3,4	WWER-440

В резултат на радиоактивното замърсяване е възможно:

- Многократно превишаване на естествения радиационен фон;
- Вътрешно облъчване от вдишваните радиоактивни аерозоли и външно (при радиоактивно замърсяване на неувредена и увредена кожа и дрехите) на населението;
- Замърсяване на почвата, селскостопанските култури, растителността, животните, водата, въздуха и храните.

Утежняване на радиационната обстановка и допълнителни замърсявания ще се получат при валежи. В този случай основното замърсяване ще бъде във водните басейни, подпочвените води, питейните водоизточници.

Създаването на обстановка на радиоактивно замърсяване налага:

- Въвеждане на режим на поведение и действие на населението в условия на повишена радиация;
- Организиране и провеждане на защитни мерки, насочени главно към предотвратяване или намаляване външното и вътрешно облъчване на населението;
- Усилен режим на радиационно наблюдение;
- Мониторинг на замърсяванията.

Последствия:

- Социални последствия – брой заболели – няма данни, очаква се да има заболели;
- Последствия за инфраструктурата – няма данни, не се очакват или малко вероятни;
- Икономически загуби – няма данни; очакват се загуби;
- Последствия за околната среда – няма данни, очакват се щети и разходи за възстановяване.

2.2.4.2. Сценарий за авария с източник на йонизиращи лъчения.

Радиоактивно замърсяване на територията на областта може да възникне при дейности с ядрени материали и радиоактивни източници, които могат да доведат до възникване на авария на място, което предварително не може да бъде предвидено и определено, като превоз на ядрени материали и радиоактивни вещества, дейности с гама-дефектоскопи и други преносими опасни източници, включително дейности с опасни източници, придобити незаконно (обектите, съоръженията и дейностите се категоризират в рискови категории – в случая, рискова категория IV, съгласно Наредбата за аварийно планиране и аварийна готовност при ядрена и радиационна авария, обн. ДВ. бр.94 от 29 Ноември 2011г.).

В случай, че инцидента или аварията се случват в гъсто населен район.

Определят се зона за сигурност на разстояние, на което измерената мощност на дозата е три пъти естествения радиационен фон и зона за контролиран достъп на разстояние, на което започва завишаване на измерената мощност на дозата.

В резултат на радиоактивното замърсяване е възможно:

- Многократно превишаване на естествения радиационен фон;
- Вътрешно облъчване от вдишваните радиоактивни аерозоли и външно (при радиоактивно замърсяване на неувредена и увредена кожа и дрехите) на населението;
- Замърсяване на почвата, сградите, растителността, водата, въздуха и храните.

Създаването на обстановка на радиоактивно замърсяване налага:

- Дозиметричен контрол на напускащото население и техника зоната за сигурност;
- Деконтаминация;
- Организиране и провеждане на защитни мерки, насочени главно към предотвратяване или намаляване външното и вътрешно облъчване на населението;
- Усилен режим на радиационно наблюдение;
- Мониторинг на замърсяванията.

Последствия:

- Социални последствия – брой заболели – няма данни, очаква се да има заболели;
- Последствия за инфраструктурата – няма данни, не се очакват или малко вероятни;
- Икономически загуби – няма данни; очакват се загуби;
- Последствия за околната среда – няма данни, очакват се щети и разходи за възстановяване.

2.2.5. Автотранспортни и железопътни катастрофи

Като транспортна катастрофа се приема всяко произшествие с транспортно средство, или между две и повече транспортни средства, при което има материални щети.
Транспортните катастрофи биват:

- Пътна (шосейна) катастрофа - обикновено се отнася до катастрофи с леки и товарни автомобили, автобуси.
- Железопътна катастрофа - отнася се до катастрофа на влак или с участие на влак

2.2.5.1. Сценарии за големи транспортни произшествия.

Транспортно произшествие е събитие, с голяма вероятност за възникване на територията на областта. Възниква в процеса на движение на превозни средства и предизвиква нараняване или смърт на хора и/или нанася повреди на превозни средства, транспортна инфраструктура, товар или други материални щети.

2.2.6. Човешка пандемия

Пандемията (от гръцки: παν, *pan* – „всички“ и δήμος, *demos* – „хора“) е проява на инфекциозно заболяване, което се разпространява сред населението на определен обширен географски регион, континент или по целия свят, като се заразяват много хора.

Практически пандемията е вид всеобхватна епидемия, характеризираща се с появата на нов вирус или инфекциозен носител, срещу който човешката популация няма имунитет. Обикновено процентът насмъртност при пандемичните вълни е особено висок. Подобен взрив на инфекциозно заболяване сред животните се нарича панзоотия.

В миналото пандемични вълни чума, вариола, морбили,туберкулоза, малария, коремен тиф, проказа, жълта треска и грип са обезлюдявали големи райони и дори отслабвали силите на велики държави. Заболявания като инсулт, инфаркт на миокарда, рак,затлъстяване, макар широко разпространени сред човечеството и причина за милиони жертви, не могат да бъдат характеризирани като пандемия.

2.2.7. Свлачища

Свлачището е природно явление, при което се нарушава устойчивостта на големи земни маси и се създават предпоставки за придвижването им. Причините за възникването на свлачища са свързани със силно пресечения релеф и други специфични геоложки дадености в определени райони.

Свлачищните процеси нямат внезапен характер и е възможно да бъдат регулирани с технически средства. Във времето те имат периоди на затихване и усилване. След активизирането на свлачището може да се стигне до възникване на бедствена ситуация.

2.2.7. 1. Сценарии за свлачище, срутище, ерозия.

Свлачищата, срутванията и ерозионните процеси са неблагоприятни геодинамични процеси, които нарушават нормалното функциониране на инфраструктурата, състоянието на поземления и сграден фонд, тяхната цялост и експлоатация. Те носят не само материален, но и социален риск, свързан със значителните последици от тях.

В резултат на свлачищни процеси е възможно създаване на следната обстановка:
- Пълни, частични и слаби разрушения на сградния фонд в района на свлачището;
- Човешки жертви и затрупани хора, нуждаещи се от спасяване;
- Разрушаване на инфраструктурни обекти.

2.2.8. Горски пожари и пожари в земеделски територии

- Провеждане на кампании за пожарна безопасност в горските територии и земеделските земи;
- Информационно–разяснителна дейност чрез използване на подходящи средства;

2.2.8. 1.Сценарии за горски пожари и пожари в земеделски територии.

На територията на община Бобов дол, пожари могат да възникнат във високопланински, трудно достъпни горски масиви с нанасяне на значителни материални и екологични щети.

За община Бобов дол е определен нисък риск, по степен на риск от горски пожари.

Рискови пожароопасни обекти в община Бобов дол са:

- Ниските и средно високи планински възвишения, които са преди всичко в крайните източни разклонения на Конявска планина: вр. Колош, Гологлавските ридове, Касилашки дъбици, вр. Венец, Чуковски рид с Развалена църква, на изток Мусибейски кории, Големинските орници (Равен рид с вр. Гола глава), Мламоловския и Големоселския рид, на запад височината Кръшла, върховете Голем и Малък връм, връх Голак и височините Света Богородица.

2.2.9. Разлив на опасни вещества

- Поддържане на актуални аварийни планове на обектите с висок и нисък рисков потенциал по ЗООС и чл. 35 от ЗЗБ;
- Контрол на обектите, работещи и съхраняващи опасни вещества по ЗООС и ЗЗБ;
- Подмяна или ремонт на морално остарелите инсталации, съоръжения и цистерни.
- Обучение на служителите, провеждане на тренировки и учения

2.2.9.1 Сценарий за разлив на опасни вещества.

- През част от територията на общината преминават транспорти средства, превозващи пожаро и взривоопасни, силно отровни и др. вещества, които при катастрофа създават условия за замърсяване на околната среда и са заплаха за живота и здравето на населението.
- Разлив на опасни вещества може да се получи и при промишлена авария - внезапна технологична повреда на машини, съоръжения и агрегати или извършване на дейности с рискови вещества и материали в производството, обработката, използването, съхранението, натоварването, транспорта или продажбата, когато това води до опасност за живота или здравето на хора, животни, имущество или околна среда.
- При авария с изтичане на опасни химически вещества в зависимост от количеството на веществото и метеорологичните условия е възможно образуването на различни по размери огнища на химическо заразяване от хлор, въглеродни, азотни и серни окиси, цианиди и въглеводороди.
- При транспортни произшествия и технологични аварии в обекти, работещи с нефт, нефтени продукти и природен газ ще се създадат условия за замърсяване и реална опасност за населението.

2.2.10. Високи температури, силни бури, продължителни суши, поледици и снегонавявания.

Това са природни явления, за които текущото ниво на превенция на риска е високо, поради точните метеорологични прогнози.

2.3. Източници на финансиране за изпълнение на мерките.

2.3.1. Държавен бюджет.

2.3.2. Общински бюджет.

2.3.3. Бюджет на собственик на съоръженията.

2.3.4. Финансиране на превантивни дейности по реда на Правилника за организацията и дейността на Междуведомствената комисия за възстановяване и подпомагане към Министерски съвет.

2.3.5. Използване на възможностите на застраховането.

2.3.6. Използване на европейски структурни и инвестиционни фондове.

2.4. Връзка с Националната стратегия за намаляване на риска от бедствия (НСНРБ) и планиращите документи.

Изпълнението на определените мерки в раздела „Превенция“ са насочени към реализиране на стратегически цели на НСНРБ:

- Постигане на устойчивост на обществото при бедствия;
- Изграждане на капацитет за управление на риска от бедствия на всички административни нива на управление;
- Постигане на съгласуваност при провеждане на политиките за устойчиво развитие, адаптиране към промените в климата и намаляване на риска от бедствия;
- Постигане на устойчивост на финансирането на защитата при бедствия.

За изпълнение на целите на Националната стратегия за намаляване на риска от бедствия на национално, областно и общинско ниво се разработват Национална програма, областни и общински програми за намаляване на риска от бедствия.

За изпълнение на целите на Националната програма за намаляване на риска от бедствия и във връзка с намаляване на рисковете, определени с общинския план за защита при бедствия, се разработват общински програми за намаляване на риска от бедствия.

Годишните планове за изпълнение на Общинската програма за намаляване на риска от бедствия ще включват дейности за изпълнение на мерките, определени в раздела, бюджет, срок за реализация, очаквани резултати, индикатори за изпълнение и отговорни институции.

Раздел IV.

ГОТОВНОСТ

1. Цел и основни компоненти на раздел „Готовност“.

1.1. Цел на раздела - да се извърши преглед на текущите нива на организационна готовност на съставните части на ЕСС и готовността на населението.

Съгласно ЗЗБ, "Готовност" са знанията и способностите на държавни структури, организации, общности и хора, които спомагат за предвиждането, реагирането и ликвидирането на последствията от вероятни, неизбежни, случващи се или случили се бедствия, постигнати в резултат на предварително предприети действия.

В раздела е описана готовността за справяне с бедствия, включваща планиране, обучение, тренировки на съставните части на ЕСС и населението.

Силите на ЕСС на общинско ниво са показани в Приложение №2 към част Приложения към раздел VIII от Приложения на плана.

1.2. Основни компоненти:

1.2.1. Текущи нива на готовност на съставните части на ЕСС и готовността на населението са посочени в таблица, въз основа на получените резултати за „Готовност“ в раздел II „Профил на риска“.

Основните съставни части на единната спасителна система (ГДПБЗН - МВР, ОДМВР, БЧК и центровете за СМП) осигуряват непрекъсната готовност за приемане на съобщения при възникване на бедствия, тяхната оценка и незабавни действия.

Таблица - Описание на текущите нива на готовност на съставните части на ЕСС (ГДПБЗН - МВР, ОДМВР, БЧК и центровете за СМП) и готовността на населението.

Опасности	Текущо ниво на готовност на съставните части на ЕСС	Текущо ниво на готовност на населението
Земетресения	средно	средно
Речни наводнения	високо	средно
Скъсване на язовирна стена	високо	средно
Авария с източник на ЙЛ	ниско	ниско
Автотранспортни катастрофи	високо	средно
Човешка пандемия	високо	средно
Железопътни катастрофи	високо	средно
Свлачища	високо	средно
Горски пожари	високо	средно
Високи температури	високо	средно
Силни бури	високо	средно
Пожари в земеделски територии	високо	средно
Продължителни суши	средно	средно
Поледици	високо	средно
Разлив на опасни вещества	средно	ниско
Завишен радиационен фон вследствие на авария в АЕЦ	средно	средно
Градушки	средно	средно
Снегонавявания	високо	средно

1.2.2. **Проблемите, които възникват от текущите нива на готовност, свързани със спецификата на района на действие на Общ.СНРБ.**

1.2.2.1. Готовност на съставните части на ЕСС – проблеми:

1.2.2.1.1. Липса на достатъчно сили и средства за адекватна намеса при бедствия (сили и средства на ЕСС, доброволци и др.);

1.2.2.1.2. Персоналът за координация при реагиране и възстановяване не е подходящо обучен за ефективно изпълнение на задълженията си;

1.2.2.1.3. Липса на информация за достъпни ресурси и начина на привличането им;

1.2.2.1.4. Координацията между съставните части на ЕСС в случай на бедствия не е на необходимото ниво;

1.2.2.1.5. Не са включени в ПЗБ, доставчиците на основни стоки/услуги, които са от значение за реагирането и възстановяването при бедствия.

1.2.2.2. Готовност на населението – проблеми:

1.2.2.2.1. Ниско ниво на обществена информираност за опасностите, възможните последствия и необходимите действия на населението, което не може да осигури ефективна готовност;

1.2.2.2.2. Нужда от повишаване на осведомеността на населението, с цел адекватно реагиране при ранно предупреждение и оповестяване при бедствия;

1.2.2.2.3. Липса на ключови показатели за готовността на населението (като съотношението на хората запасили се с достатъчно вода, храна, приспособления за готвене и подслон при бедствия).

1.2.3. **Мерки за готовност, свързани с поддържането и подобряването на готовността, включващи планиране, обучение и тренировки:**

1.2.3.1. Осигуряване на достатъчно сили и средства за справяне с възникналото бедствие;

1.2.3.2. Постигане на изискващото се ниво на взаимодействие и координация между участниците в реагирането и възстановяването при бедствия;

1.2.3.3. Осигуряване посрещането на първоначалните нужди на населението и участниците;

1.2.3.4. Повишаване информираността на населението.

1.2.4. **Описание на методите и средствата, необходими за изпълнение на мерките:**

1.2.4.1. Разработване на максимално-вероятни и тежки сценарии за бедствия в зависимост от определените рискове и преценка на необходимите сили и средства за справяне с тях;

1.2.4.2. Провеждане на обучения, тренировки и учения за подобряване на готовността за реагиране при бедствия, взаимодействието и координацията на органите на изпълнителната власт и съставните части на ЕСС;

1.2.4.3. Включване в Общ.ПЗБ на доставчиците на основни стоки/услуги на общинско ниво;

1.2.4.4. Провеждане на обучение на населението за рисковете от бедствия, начините на поведение и действие и за изпълнението на необходимите защитни мерки;

1.2.4.5. Подобряване информираността на населението и действията, които следва да предприемат според съответната опасност.

1.2.5. **Задължения подпомагащи планирането на готовността.**

При възникване на бедствия съставните части на единната спасителна система организират и изпълняват дейностите съгласно плановете за защита при бедствия.

Планирането на защитата при бедствия се извършва на общинско, областно и национално ниво.

Учения се планират и провеждат за подобряване на взаимодействието и координацията на съставните части на единната спасителна система и органите на изпълнителната власт за реагиране при бедствия. Тренировките и ученията се провеждат по заповед на министъра на вътрешните работи, областния управител или на кмета на общината.

Органите на централната изпълнителна власт и съставните части на единната спасителна система разработват планове за защита при бедствия за изпълнение на задачите, произтичащи от Националния план за защита при бедствия и плановете на областно и общинско ниво. Плановете се утвърждават със заповед на съответния ръководител след съгласуване съответно с председателя на СНРБ към МС, ОСНРБ или Общ.СНРБ.

Уязвими обекти по чл.137 от ЗУТ (Приложение № 22 към раздел VIII от Приложения на плана), в които има опасност за възникване на бедствие:

- Разработват авариен план на обекта, в който е описано времето за готовност за реагиране на структурите и лицата от обекта за изпълнение на предвидените мерки;
- Организират провеждането на тренировки по изпълнение на аварийния план най-малко веднъж годишно;
- Изграждат и поддържат локални системи за оповестяване за осигуряване на ранно предупреждение на персонала, компетентните органи и населението;
- Създават, подготвят и поддържат в готовност силите и средствата от обекта и средства за защита на работещите на територията на обекта;
- Провеждат обучение на работещите за защита при бедствия.

1.2.6. Дейности свързани с готовността.

Дейностите свързани с готовността за справяне с бедствия, включват планиране, обучение, тренировки на съставните части на ЕСС и населението.

Таблица №1.

Дейности, които са предвидени за изпълнение	Отговорни структури за изпълнението на всяка от дейностите (водещи и подпомагащи)	Времевата рамка за изпълнение на всяка от дейностите
1. Планиране:		
1.1. Обл.ПЗБ	ОСНРБ	3 години от влизане в сила на ЗИДЗЗБ
1.2.Общински ПЗБ	Общински СНРБ	3 години от влизане в сила на ЗИДЗЗБ
1.3.ПЗБ за изпълнение на задачите, произтичащи от	Териториалните звена на централната администрация на изпълнителната власт и съставните части на ЕСС	След разработване на

Раздел V

РЕАГИРАНЕ

1. Цел на „Реагиране“ - да регламентира принципите за реагиране, приоритетите, системите, организационната рамка, функциите и задачите на съставните части на ЕСС (структурите и организациите на съответното областно/общинско ниво, партньорски организации), които ще бъдат задействани, развърнати и координирани по време на бедствие.

Съгласно §1, т. 24 от Допълнителните разпоредби към ЗЗБ, "Реагиране" са действията, които са предприети по време на или непосредствено след бедствието с цел спасяване на човешки живот, намаляване на въздействията върху здравето, осигуряване на обществената безопасност и на основните потребности на засегнатите хора.

В раздел „Реагиране“ се определят оперативните мерки, структурите на ЕСС, процесите и отговорностите при възникване на бедствие.

2. Основни компоненти

2.1. Управление при бедствия. Обявяване на бедствено положение.

Областният управител организира и ръководи цялата дейност по защитата на областта при бедствие.

Областният управител и кметът организират и ръководят защитата при бедствия съответно в областта и на територията на общината. Създават със заповед областен/общински щаб за изпълнение на областния/общинския план за защита при бедствия и за взаимодействие с щабовете по чл. 62а, ал.2, чл.64, ал.1, т.10 и чл.65, ал.1, т.7 от ЗЗБ.

За изпълнението на мероприятията заложени в Плана за защита със своя заповед той създава Щаб.

Списъкът на Щаба за изпълнение на плана за защита при бедствия е даден в Приложение № 1 към раздел VIII на Приложения на Общ. ПЗБ

Съгласно чл. 50. (1) от Закона за защита при бедствия Областният управител обявява със заповед бедствено положение за цялата или за част от територията на областта. Копие от заповедта се изпраща незабавно на министъра на вътрешните работи.

При възникване на бедствие въвеждането на плана се осъществява по заповед на областния управител на област Кюстендил.

Плановете на звената на министерствата и ведомствата в областта, които участват в единната спасителна система се въвеждат в действие от съответните ръководители.

Кметовете на общини и/или ръководителите на общинските щабове за координиране на НАВР обявяват бедствено положение в общината, когато зоната на бедствено положение обхваща цялата или част от територията на общината.

В случай на непосредствена заплаха от бедствие, авария или катастрофа ръководителите на щабове вземат необходимите предохранителни мерки за защита на населението и националното стопанство.

Плановете за участие на модулите от Министерството на отбраната се въвеждат в действие по разпореждане на съответния командир, съгласно заповед на Министъра на отбраната при мотивирано искане на областния управител.

При възникване на критична ситуация на територията на община, неотложните аварийно-възстановителни работи се организират и провеждат от ръководителя на операциите и щаба за координиране на НАВР с подчинените органи за управление, сили и средства на единната спасителна система (ЕСС) и придадените усиления от областта.

Когато районът на критична ситуация обхваща територията на две и повече общини, спасителните и неотложните аварийно-възстановителни работи се организират и провеждат от областния щаб за изпълнение на областния план за защита при бедствия (ОблЩК на НАВР) с

НПЗБ и плановете на областно и общинско ниво.		плановете на областно и общинско ниво.
1.4.Планове за защита при бедствия на пребиваващи в обекти	ЮЛ и ЕТ, осъществяващи дейност в сгради и съоръжения за обществено обслужване с капацитет над 1000 места за посетители, както и в лечебни заведения за болнична помощ, училища и детски градини.	Постоянна
1.5.Аварийни планове на обекти	ЮЛ и ЕТ, собственици и ползватели, осъществяващи дейност в обекти, която представлява опасност за възникване на бедствие.	Постоянна
2.Обучение		
2.1.Обучение на органите на изпълнителната власт и другите държавни органи	Ръководителите организират обучение на служителите от подчинените им звена, служби и други оперативни структури за изпълнение на дейности по защитата.	Съгласно планове и програми
2.3. Обучение на населението за защита при бедствия	Организира се от кметовете на общините чрез предоставяне на информация по подходящ начин. Органите на изпълнителната власт в рамките на своята компетентност подпомагат обучението чрез поддържане на информация на интернет страницата си за намаляване на риска от бедствия и за начините на поведение и за защитните мерки.	Постоянно
2.4.Обучение в системата на предучилищното и училищното образование за защита при бедствия	Водеща - РУО Подпомагащи – РДПБЗН, БЧК (Органите на изпълнителната власт в рамките на своята компетентност подпомагат обучението чрез поддържане на информация на интернет страницата си за намаляване на риска от бедствия и за начините на поведение и за защитните мерки).	Съгласно учебните програми
3. Тренировки		
3.1. Тренировки и учения на щаба за изпълнение на задачите на Общ.ПЗБ	Провеждат се по заповед на кмета на общината	Тренировки - най-малко веднъж годишно Учения - най-малко веднъж на 2 години
3.2. Тренировки и учения за изпълнение на задачите от плановете на териториалните звена на централната админи-страция на изпълнител-ната власт и съставните части на ЕСС	Териториалните звена на централната администрация на изпълнителната власт и съставните части на ЕСС	Съгласно плановете на съответните структури
3.3. Тренировки по изпълнение на аварийни планове на обекти	ЮЛ и ЕТ, собственици и ползватели, осъществяващи дейност в обекти, която представлява опасност за възникване на бедствие.	Най-малко веднъж годишно
3.4. Тренировки по изпълнение на планове за защита при бедствия на пребиваващи в обекти	ЮЛ и ЕТ, осъществяващи дейност в сгради и съоръжения за обществено обслужване с капацитет над 1000 места за посетители, както и в лечебни заведения за болнична помощ, училища и детски градини.	Най-малко веднъж годишно

подчинените органи, сили и средства на ЕСС и придадените им национални специализирани екипи.

Националния щаб за координиране на НАВР към Министерството на вътрешните работи (МВР) организира и провежда спасителни и неотложни аварийно-възстановителни работи в райони на бедствия, обхващащи територите на две и повече области, аварии в обекти с национално значение и големи транспортни катастрофи.

Специализираните екипи на органите от ЕСС получават задачи от МВР, по чието искане са привлечени за провеждане на спасителни и неотложни аварийно-възстановителни работи, а управлението им се осъществява от непосредствените им ръководители.

Другите съставни части на ЕСС предоставят помощ при поискване съгласно плановете за защита при бедствия по решение на ръководителите на щабовете за координиране на НАВР.

Опирайки се на оценката на обстановката и предложенията на членовете на Щаба Областния управител отдава разпореждане за изпълнение на заложените в Плана мероприятия до:

- ръководителите на структури на ЕСС;
- ръководителите на местните органи на държавната власт;
- до ръководните лица в Областна администрация;
- до кметовете на общини.

Определя обема на информацията, която под формата на указания да бъде сведена до населението и стопанските субекти и която е насочена към мерките които трябва да се предприемат незабавно за осигуряване на тяхната защита. Информацията се предоставя от служителя за връзка с обществеността до средствата за масова информация.

Поддържа непрекъснато връзка с Националния щаб за защита при бедствия и предоставя и получава актуална информация за обстановката.

Координира действията на органите на ЕСС в областта по изпълнение на поставените задачи по оказване на помощ на населението, ограничаване и намаляване на въздействието, провеждането на СНАВР и ликвидиране на последствията от него.

Нарежда включване на допълнителни сили и средства към екипите на ЕСС, в съответствие с планираните екипи на субектите от националното стопанство.

Таблица със сигналите на РД „ПБЗН“ за оповестяване на населението за видовете опасности и средствата за тяхното предаване са посочени в Приложение № 5 към раздел VIII на Приложения на Общ.ПЗБ.

При значително надвишаване на обема на защитните мероприятия от планираните, се прави искане до министъра на вътрешните работи за включване на допълнителни екипи от други области или от структурите на централно подчинение.

При необходимост изисква деблокиране на части от държавния резерв за посрещане на допълнителните нужди на населението или за осигуряване на защитните мероприятия и такива, включени в провеждане на СНАВР и ликвидиране на последствията.

Функциите по ръководство се осъществяват от ръководител. Той е лицето, на което са делегирани правомощия и носи отговорността за справяне с бедствието (съгласно ЗЗБ, отговорността за справяне с бедствия на областно и общинско ниво е съответно на областният управител и на кмета).

Основните отговорности на ръководителя, включват:

- поемане на управлението и ръководството;
- активиране на щаба за изпълнение на ПЗБ;
- защита на живота и имуществото;
- управление на силите и средствата;
- контрол за безопасността на реагиращите и населението, както и за изпълнение на поставените задачи;
- осигуряване на условия за безопасност на работата при изпълнение на задачите;

- създаване и поддържане на ефективно взаимодействие между съставните части на ЕСС, включително и оперативния център на ГДПБЗН.

Следва ясно да се разграничи, че общото ръководство се осъществява по хоризонтала между съставните части на ЕСС, участващи в реагирането при бедствие, а командването е по вертикала в рамките на всяка съставна част на ЕСС и се осъществява от представител на съответната структура. Областният управител/кмета осъществява общото ръководство на съставните части на ЕСС.

Общинският щаб извършва следните основни дейности:

- анализ и оценка на обстановката при бедствие;
- предлага за одобрение решения относно необходимия обем и ресурсно осигуряване на спасителни и неотложни аварийно-възстановителни работи за предотвратяване, ограничаване и ликвидиране на последствията от бедствието и за подпомагането на засегнатото население;
- осъществява контрол по изпълнението на задачите и мерките за овладяване на бедствието;
- информира чрез медиите населението за развитието на бедствието, за предприетите действия за неговото ограничаване и овладяване и за необходимите предпазни мерки и действия;
- докладва за хода на провежданите защитни мероприятия.

В щаба за изпълнение на общинския план за защита при бедствия са включени представители на всички структури, участващи в реагирането. Кметът на общината със заповед определя ръководител на операциите, който притежава необходимата експертиза и опит в зависимост от характера на бедствието (чл.31, ал.2 ЗЗБ). Ръководителят на операциите организира и контролира изпълнението на одобрените решения на общинския щаб по чл. 65, ал. от ЗЗБ, осъществява взаимодействието и координацията между частите на ЕСС, участващи в изпълнението на дейностите по чл. 19, ал. 1 ЗЗБ в района на бедствието (чл.31, ал.1 ЗЗБ).

Обявяване на „бедствено положение“ от областния управител за цялата или за част от територията на областта: въвежда се областния план за защита при бедствия. Когато мащабът на бедствието надхвърля възможностите за справяне с наличните сили и средства на ЕСС на общинско ниво и са необходими допълнителни ресурси, съответният кмет на засегнатата община може да поиска от Областния управител помощ и обявяване на „бедствено положение“ чрез Оперативния център на РДПБЗН-Кюстендил. При въвеждане на областния план за защита при бедствия управлението преминава на областно ниво. Общинският щаб за изпълнение на общинския план за защита при бедствия в засегнати територии продължава да изпълняват своите функции и задължения, като координацията и управлението на силите и средствата на ЕСС се осъществява на областно ниво от областния управител и щабът за изпълнение на областния план за защита при бедствия.

При обявяване на „бедствено положение“ ръководителят (кмет/областен управител) възлага на членове на щаба изпълнението на определени функции (планиране, операции, логистика), като сформира съответни секции и техни ръководители, показани на Фиг.1. Той определя и следните подпомагащи го позиции:

- отговорник за публичната информация – разглежда всички въпроси, свързани с медиите и координира разпространяването на информация до тях;
- отговорник за взаимодействието (лице/а за връзка с органи и организации) – поддържа контакт със структурите, участващи в реагирането при бедствие;
- отговорник за безопасността – следи за безопасните условия и предлага мерки за осигуряване на безопасност на персонала, включен в операциите.

Конкретни ръководители и отговорници са посочени в Приложения №4 към раздел VIII на Приложения на Общ.ПЗБ

Фиг.1.

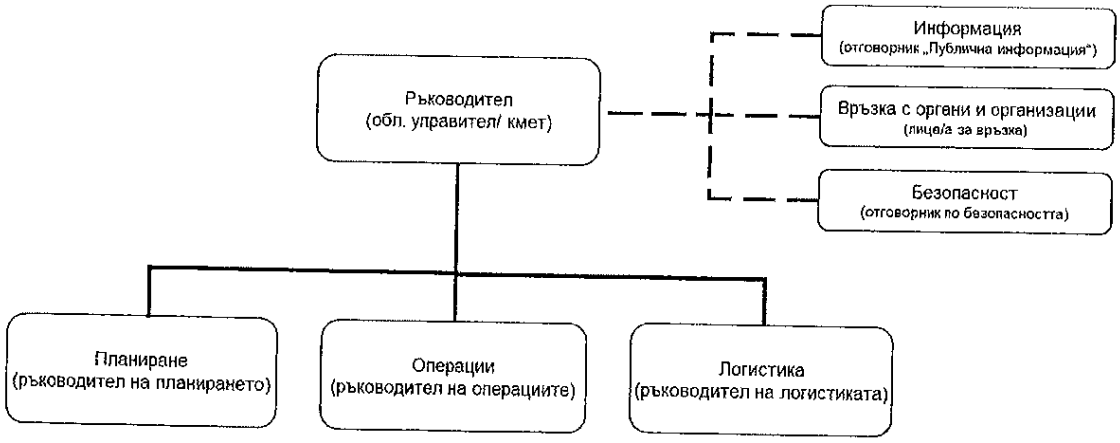

При обявяване на „бедствено положение" и въвеждане на Общ.ПЗБ, секция „Планиране" попълва форми Приложения №4 към раздел VIII на Приложения на Общ.ПЗБ.

Организационната структура за управление при бедствия е показана в Приложение № 4. към раздел VIII на Приложения на Общ.ПЗБ.

Форма на План за действие е показана в Приложение № 6 към раздел VIII на Приложения на Общ.ПЗБ.

2.2. Принципи за реагиране в района на действие на Общ.СНРБ:

- отговорност – ясно определени отговорни институции за изпълнението на дейностите;
- ангажираност от всички институции за изпълнението на дейностите;
- реалистичност – резултатите от изпълнението на дейностите следва да са постижими с наличните ресурси;
- адекватност.

2.3. Идентифицирани в практиката проблеми при реагиране, целящи подобряване на организацията:

2.3.1. Подобряване на взаимодействието между съставните части на ЕСС:

- Повишаването на готовността, оперативната координация и капацитета за реагиране на основните съставни части на ЕСС, чрез участия в провеждането на учения, тренировки и други обучения на съставните й части и усъвършенстване на нормативната уредба;
- поддържане в готовност на Националната система за ранно предупреждение и оповестяване при бедствия (НСРПО);
- Провеждане на тренировки за проверка готовността на системите за ранно предупреждение, оповестяване и информиране;
- Поддържане на актуална база данни за длъжностните лица в различните нива за управление на Единната спасителна система;
- Познаване на ПЗБ от всички участници на СНРБ и ЕСС с цел подобряване на координацията при реагиране при бедствие.

2.3.2. Подобряване на организацията за оповестяване на населението:

- доизграждане на НСРПО на населението за територията на област Кюстендил;

2.3.3. Повишаване на административния капацитет на съставните части на ЕСС за реагиране при бедствия.

2.3.4. Осигуряване на ключови ресурси в помощ на усилията при реагиране, като специализирана техника, специализирано оборудване, средства за комуникации.

2.3.5. Засилване на мотивацията за включване и участие в доброволното движение.

2.4. Описание на ролите, функциите и отговорностите при реагиране са посочени в следната таблица:

Рискове, съгласно таблицата	Функции/задачи	Отговорни структури
Земетресения	**Оповестяване на щаба за изпълнение на общинския план за защита при бедствия** - съгласно Приложение №3-схема за оповестяване към раздел VIII на Приложения на Общ.ПЗБ	**РСПБЗН- Бобов дол**
	Неотложни мерки за намаляване на въздействието: -спиране на електроподаването и водоснабдяването -спиране на движението по застрашени пътни и ж.п. участъци	ЧЕЗ, ВиК- Бобов дол, РУ на МВР, НКЖИ
	Спасителни операции: -издирване и изваждане на пострадали под развалини (извеждане на пострадали от трудно проходими, опасни и недостъпни места, осигуряване на въздух на затрупани хора, осветяване зоната за извършване на спасителни дейности)	РСПБЗН, РУ на МВР, БЧК, ДФ
	-гасене на пожари	РСПБЗН, ДФ
	-устройване на проходи	РДПБЗН
	-оказване на първа помощ на място на пострадали и транспортирането им до лечебни заведения	ЦСМП, РДПБЗН, БЧК
	-осигуряване на обществения ред, регулиране на движението, отцепване на мястото за намеса	РУ на МВР
	Евакуация на населението останало без подслон	БЧК, ОбА
	Разсредоточаване на културни и материални ценности	ОбА
	РХБЗ при инциденти и аварии с опасни вещества и материали вследствие на земетресение:	
	-разузнаване, спасяване на пострадали, локализиране на разливи, вземане на проби, извършване на анализи и ликвидиране на аварии	РС ПБЗН, РЗИ, РИОСВ, ЦСМП
	-извършване деконтаминация на хора, техника и оборудване	РС ПБЗН, РЗИ
	Ограничаване на разпространението и ликвидиране на възникнали епидемични взривове, епидемии и епизоотии от заразни и паразитни болести: - изолиране на района на епидемията/пандемията; - вземане и анализ на проби; - локализиране и ликвидиране на заразите	РУ на МВР РЗИ, ОДБХ, РС ПБЗН
Речни наводнения и скъсване на язовирна стена	**Предупреждение**	НИМХ, МОСВ, БДЗБР, РД ПБЗН
	Получаване на информация за мястото на наводнението и има ли пострадали.	РС ПБЗН, ОбА, ЦСМП, РУ на МВР
	Оповестяване съгласно Приложение №3-схема за оповестяване към раздел VIII на Приложения на Общ.ПЗБ	РС ПБЗН
	Неотложни мерки за намаляване на въздействието:	
	-наблюдение в районите на заливните зони	Кмет на община, РСПБЗН, ДФ
	-предприемане на мерки за намаляване на вредното въздействие на водите (възстановяване и надграждане на диги, ограничаване притока на вода, аварийно изпускане на водохранилища и отклоняване на водни потоци).	РДПБЗН, кметове на общини, ДФ, ЮЛ съгласно сключените споразумения
	-спиране на движението по застрашени пътища и ж.п. участъци	РУ на МВР, ОПУ, НКЖИ
	-осигуряване на обществения ред, регулиране на	РУ на МВР

	движението, ограничаване достъпа до залетите места.	
	Спасителни операции:	
	-извеждане на застрашеното население на безопасно място	РСПБЗН, ОбА, РУ на МВР, кмет на община
	-извършване на разсредоточаване на културни и материални ценности	Ръководители на институциите
	-провеждане на операции по издирване и спасяване	РСПБЗН, РУ на МВР, БЧК, ДФ
	-оказване на първа помощ на място на пострадали и транспортирането им до лечебни заведения.	ЦСМП, БЧК
	Ограничаване на разпространението и ликвидиране на възникнали епидемични взривове, епидемии и епизоотии от заразни и паразитни болести: - изолиране на района на епидемията/пандемията; - вземане и анализ на проби; - локализиране и ликвидиране на заразите.	РУ на МВР РЗИ, ОДБХ РЗИ, ОДБХ, РСПБЗН
Авария с източник на ЙЛ и/или авария в АЕЦ	**Получаване на информация за мястото за инцидента или аварията**	**РСПБЗН, ЦСМП, РУ на МВР**
	Привеждане в готовност на силите и средствата на ЕСС.	РСПБЗН, РУ на МВР,РЗИ, РИОСВ, ОДБХ, ВиК
	Оповестяване съгласно Приложение №3-схема за оповестяване към раздел VIII на Приложения на Общ.ПЗБ	РСПБЗН
	Неотложни мерки за намаляване на въздействието:	
	-първоначална оценка на радиационната обстановка;	РСПБЗН, РУ на МВР
	-определяне на зоните за сигурност и контролиран достъп на основа на резултатите от радиационния мониторинг;	РСПБЗН, РУ на МВР
	отцепване на мястото на инцидента и обозначаване със знаци за радиоактивно замърсяване;	РСПБЗН, РУ на МВР
	-дозиметричен контрол на мястото на инцидента; използване на ИСЗ;	РСПБЗН, РЗИ
	-временно извеждане или евакуация на населението при необходимост	ОБА, кмет на община
	-осигуряване на подходящи места за безопасно временно съхранение на радиоактивните източници и материали до предаването им на ДП РАО	РДПБЗН, ОДМВР, ОбА, кмет на община, съгласувано с АЯР
	-радиационен мониторинг и вземане на проби за анализ (почва, вода, храна и др.).	РЗИ, РИОСВ, ОДБХ, РДПБЗН
	-организиране на контролни пунктове за дозиметричен контрол и деконтаминация	РДПБЗН, ОДМВР, РУ на МВР кмет на община
	Спасителни операции при авария с ИЙЛ съгласно сценария по точка 1.2.2.11.2 от раздел II „Профил на риска“	
	-извеждане на пострадали и оказване на първа помощ от зоната на замърсяване	РСПБЗН, ЦСМП
	-осигуряване на обществения ред и регулиране на движението	РУ на МВР
	-извършване деконтаминация на хора, техника и оборудване	РДПБЗН
	-временно извеждане или евакуация на население	РСПБЗН, РУ на МВР, ОбА, кмет на община
Автомобилни, транспортни и	**Получаване на информация за мястото и вида на катастрофата, и за състоянието на пострадалите.**	**РСПБЗН, РУ на МВР**

железопътни катастрофи		
	Оповестяване	РСПБЗН, РУ на МВР
	Привеждане в готовност на силите и средствата на ЕСС.	РСПБЗН, РУ на МВР
	Оповестяване на областните управители и на щабовете за координиране на спасителните и неотложните аварийно-възстановителни работи (НАВР).	РСПБЗН
	Неотложни мерки за намаляване на въздействието;	
	-спиране на трафика по прилежащият пътен и/или ж.п. участък.	РУ на МВР, НКЖИ
	-пренасочване на движението по алтернативни маршрути.	РСПБЗН, РУ на МВР
	Спасителни операции :	
	-изваждане на пострадали, осветяване зоната за извършване на спасителни дейности.	РСПБЗН
	-гасене на пожари.	РСПБЗН, ДФ
	-оказване на първа помощ на място на пострадали и транспортирането им в лечебни заведения	РСПБЗН,ЦСМП, БЧК
	-регулиране на движението, отцепване на мястото за намеса	РСПБЗН, РУ на МВР
Обилни снеговалежи, снежни бури и заледяване	Информация за обстановката на място	РСПБЗН, РУ на МВР, кмет на община
	Оповестяване	РСПБЗН
	Привеждане в готовност на силите и средствата на ЕСС.	РСПБЗН, РУ на МВР, ЦСМП,кмет на община
	Оповестяване на областните управители и на щабовете за изпълнение на плановете за защита при бедствия	РДПБЗН
	Неотложни мерки за намаляване на въздействието:	
	-спиране на движението по затрупани пътни и ж.п. участъци;	РУ на МВР, НКЖИ
	-организиране почистването на републиканската пътна мрежа;	ОПУ
	-организиране почистването на общинската пътна мрежа	Кмет на община, фирми по почистването
	Издирване и извличане на пострадали (извеждане на пострадали от трудно проходими, опасни и недостъпни места, осигуряване на въздух на затрупани хора	РСПБЗН, РУ на МВР, ЦСМП, ДФ
Горски пожари	Получаване на информация за мястото и развитието на пожара	РСПБЗН, РДГ
	Привеждане в готовност на силите и средствата на ЕСС.	РСПБЗН, РУ на МВР, РДГ
	Оповестяване	РСПБЗН, ОбА
	Неотложни мерки за намаляване на въздействието:	
	-ограничаване на електроподаването и газоподаването в газопреносната мрежа в района на пожара	Енергоразпределителни дружества, кмет на община
	-спиране на движението по застрашени пътища и ж.п. участъци в района на пожара	РУ на МВР,НКЖИ, ОПУ
	Пожарогасителни и спасителни операции:	
	-издирване и извеждане на пострадали или на застрашени хора	РСПБЗН, РДГ, ДФ
	-оказване на първа помощ на място на пострадали и транспортирането им до лечебни заведения;	РСПБЗН, ЦСМП, БЧК, ДФ
	- осигуряване на обществения ред, регулиране на движението, отцепване на мястото за намеса;	РУ на МВР
	-пожарогасене	РСПБЗН, РДГ, ДФ, ЮЛ съгласно сключените споразумения по ЗЗБ

	Извършване на въздушно наблюдение и координация.	РСПБЗН
	Извършване на пожарогасене от въздуха и медицинска евакуация.	Външна помощ
	Евакуация на населението	РСПБЗН,ОбА, кмет на община
	Разсредоточаване на културни и материални ценности	Ръководители на институции
Промишлени аварии свързани с отделяне на опасни вещества	**Получаване на информация за мястото, мащаба на инцидента, вида замърсяване, жертви и застрашено население**	РДПБЗН, ОДМВР
	Оповестяване	РДПБЗН
	Неотложни мерки за намаляване на въздействието:	
	-отцепване на мястото на инцидента, определяне на зоните на безопасност и евакуация или временно извеждане на застрашено население при необходимост;	РДПБЗН, ОДМВР
	-мониторинг на концентрацията на опасни вещества в атмосферния въздух и вземане на проби за анализ (почва, вода) опасните вещества	РЗИ, РИОСВ
	-спиране на движението по застрашени пътища и ж.п. участъци. Установяване на пътищата за обхождане и/или евакуация	ОДМВР, ОПУ, НКЖИ
	-ограничаване на въздействието чрез засипване на разлива с инертни материали на границата на зоните и ограничаване попадането на опасни вещества във водоизточници	РДПБЗН, РЗИ, РИОСВ
	-обезопасяване чрез събиране, преливане в подходящи съдове на съответните опасни материали.	РДПБЗН,РЗИ, РИОСВ
	Спасителни операции: -извеждане на пострадали от зоната на замърсяване	РСПБЗН
	-гасене на пожари	РСПБЗН
	-осигуряване на обществения ред и регулиране на движението	РУ на МВР
	-извършване деконтаминация на хора, техника и оборудване	РДПБЗН, РЗИ
	-евакуация на засегнатото население	РДПБЗН, ДФ, ОбА, кмет на община

Рисковете свлачища, високи температури, продължителни суши, градушки и пожари в земеделски земи по се случват като отделни инциденти на територията на общината и се реагира в съответствие с процедурите/правилата за действие на съответната институция.

Ограничаване на разпространението и ликвидиране на възникнали епидемии и епизоотии се извършва съгласно плановете на РЗИ- Кюстендил и ОДБХ- Кюстендил.

2.5. Средства и ресурси, необходими за изпълнение на дейностите:

За изпълнение на задачите за ликвидиране на последствията от бедствия се използват ресурсите посочени в Приложение № 4 към раздел VIII -Приложения към плана.

2.6. Ред за наблюдение, ранно предупреждение и оповестяване.

2.6.1. Наблюдението се основава на:

- информация и данни, предоставени от физически лица, организации и институции;

- информация и данни от системи за мониторинг на метеорологични, хидрологични, сеизмологични, химически, биологични, радиологични, ядрени, екологични и други обекти и явления;

В Приложение № 17 към раздел VIII - Приложения към плана са посочени постове за радиационно наблюдение и радиометрична апаратура.

- информация и данни, получени в центровете на Националната система за спешни повиквания с единен европейски номер 112;
- хидрометеорологична прогностична информация за опасни явления от Националния институт по метеорология и хидрология.

2.6.2. Ранното предупреждение изисква:

- осъществяване на наблюдение за наличието на признаци за предстоящо бедствие;
- анализ на данните от наблюдението;
- вземане на решение от страна на компетентните органи;
- разпространение на предупредителна информация за предстоящо бедствие;
- предприемане на подходящи действия.

Ранното предупреждение се извършва по разпореждане областния управител, на кметовете на общини, на кметовете на населени места, на кметските наместници или на упълномощени от тях служители.

РАЗДЕЛ VI

ВЪЗСТАНОВЯВАНЕ И ПОДПОМАГАНЕ

1. Цел на раздела – да се определят мерките, включително ролите, отговорностите, структурите и дейностите, които могат да бъдат изпълнени в помощ на общността за възстановяване от бедствия.

2. Основни компоненти.

2.1. Оценки на първоначалните нужди и щетите:

- подслоняване/ настаняване;
- състояние на общността – включващо, както степента на персоналните загуби на собственост, така и нивото на прекъсване на социалните функции;
- инфраструктура – услуги като електричество, вода, транспорт и др.
- здравеопазване;
- поражения за икономиката – прекъсване на нормалната стопанска дейност;
- околна среда – оценка на безопасността и статуса.

Оценката се извършва на база събраната информация от ръководителя на операциите в процеса на реагирането, ОЦ на РДПБЗН, членовете на щаба за изпълнение на общинския план за защита при бедствия, проверени сигнали от населението на ЕЕНСП 112, комисии за оценка на щетите и др.

Организирането и координирането на дейността се осъществява от заместник кмета, подпомаган от група от представители на общинската администрация, РСПБЗН- Бобов дол, РУ-Бобов дол и ТАСП.

2.2. Организация на дейностите по възстановяване и подпомагане.

Съгласно чл. 55 от ЗЗБ подпомагането и възстановяването при бедствие включва предоставянето на неотложна и възстановителна помощ на пострадалите (засегнатите) лица и извършване на неотложни възстановителни работи след бедствие.

Неотложната помощ се организира, осигурява и предоставя от кметовете на общините и включва: изхранване и временно настаняване на пострадалите (засегнатите) лица и животни; раздаване на облекло и битово имущество на пострадалите (засегнатите) лица.

Определянето на места за настаняване на пострадалите (засегнатите) лица и неотложната помощ се извършва съгласно общинските планове за защита при бедствия.

При необходимост и по заявките/искания на кметовете на общини чрез областния управител се предоставят фургони за живеене, сглобяеми къщи или палатки от централните и териториалните органи на изпълнителната власт, юридически и физически лица.

Възстановителната помощ се предоставя на физически лица при необходимост от основен ремонт на жилищата им, засегнати от бедствие, ако лицата отговарят на критерии, определени в правилника по чл. 54, ал. 6 от ЗЗБ, наличието на които се установява въз основа на анкета, извършена от органите на Агенцията за социално подпомагане. Възстановителната помощ се предоставя при условия и по ред, определени с правилника по чл. 54, ал. 6 от ЗЗБ, и не може да превишава стойността на данъчната оценка на жилището.

Възстановителната помощ се предоставя за:

- частичното възстановяване и/или частичната замяна на конструктивни елементи на строежа, както и за строително-монтажни работи, с които първоначално изпълнени, но увредени конструкции и конструктивни елементи, се заменят с други видове или се извършват нови видове

работи, с които се възстановява експлоатационната им годност, след издаване на разрешение за строеж;

- премахване на строежи, за които е издадена заповед от кмета на общината съгласно чл. 195, ал. 6 ЗУТ, които поради природно явление с геоложки или хидрометеорологичен произход са станали опасни за здравето и живота на гражданите, негодни са за използване, застрашени са от самосрутване и не могат да се поправят или заздравят.

Предоставянето на възстановителна помощ на пострадали (засегнати) от бедствието лица се организира от кметовете на общини в съответствие с изискването на ЗЗБ и общинските планове за защита при бедствия.

Неотложните възстановителни работи след бедствие за обектите, общинска собственост, се организират от кметовете на общини, съгласно общинските планове за защита при бедствия, а за обектите, държавна собственост – от областния управител и териториалните структури на министерства и ведомства.

Щабът за изпълнение на общинския план за защита при бедствия на база направената оценка на щетите от групата по т. 2.1 от раздела предлага решения за възстановяване на жизнено важни услуги за населението.

Приемането и обобщаването на заявките/исканията от кметовете на общини за външно подпомагане по реагирането и възстановяването се координират от директора на дирекция „АПОФУС" в областна администрация, подпомаган от група от представители на областна администрация, БЧК и ОДСП.

Заявките се приемат чрез деловодството на областна администрация; факс - на заместник областните управители и дежурен по ОСС; електронната поща.

Организирането и съхранението на дарения и помощи се извършва от областната структура на БЧК. Разпределението, раздаването и отчитане на дарения и помощи се организира и ръководи от директора на дирекция „АПОФУС", подпомаган от работна група " в областна администрация, подпомаган от група от представители на областна администрация, БЧК и ОДСП.

2.3. Функции и отговорности при възстановяване и подпомагане

Функции/задачи	Отговорни структури
Настаняване на население, останало без подслон в резервен сграден фонд	Кметове на общини
Осигуряване на палатки, фургони и сглобяеми къщи за останалите без подслон.	ОА, БЧК, кметове на общини
Осигуряване на сграден фонд за държавни структури, включително за щабове за изпълнение на съответния план за защита при бедствия.	ОА, кметове на общини
Осигуряване на продукти от първа необходимост, лекарства и осигуряване на питейна вода	ОА, кметове на общини, РЗИ, БЧК, ОДСП
Осигуряване на резервно водоснабдяване.	ОА, ВиК, кметове на общини
Отстраняване на аварии по преноса и снабдяването с ел. енергия, природен газ и горива.	Електроразпределителни дружества, ВиК, кметове на общини
Отстраняване на аварии по комунално-битовите мрежи.	ОА, кметове на общини
Определяне степента на разрушения на сградите и	ОА, кметове на общини,

съоръженията и укрепване или разрушаване на повредени сгради	ръководители на институции и ЮЛ
Възстановяване на разрушени ж.п. линии	НКЖИ
Възстановяване на пътна инфраструктура	ОПУ, кметове на общини
Разчистване на пътища и извличане на аварирала техника.	ОПУ, РДПБЗН, кметове на общини, ЮЛ съгласно сключени споразумения
Временно възстановяване на повредени мостове.	ОПУ, кметове на общини, ЮЛ съгласно сключени поразумения
Раздаване на помощи на пострадалото население.	БЧК, кметове на общини, ОДСП
Оказване на психологична помощ и психосоциална подкрепа на пострадалите и на спасителните екипи.	БЧК, ОДМВР

2.4.Финансово осигуряване.

- бюджетите на министерствата и ведомствата;
- общинските бюджети;
- търговските дружества и едноличните търговци - за обектите им;
- структурните фондове на Европейския съюз.

РАЗДЕЛ VII.

МОНИТОРИНГ И ОЦЕНКА

1. Цел и основни компоненти на раздел „Мониторинг и оценка".

1.1. Цел - да осигури основа за наблюдение и оценка на Общ.ПЗБ и дейностите по неговото изпълнение.

1.2. Основни компоненти на раздела:

1.2.1. Принципи и критерии за мониторинг и оценка на Общ.ПЗБ;

Мониторингът и оценката са стандартни части от всички ефективни политики или процеси за управление на риска. Същите осигуряват „обратна връзка" в рамките на тези процеси, позволяващи сравнение между действителните и желаните състояния. Това дава възможност за текущ анализ, с цел подобряване на резултатите и усъвършенстване на решенията и изпълняване на процесите.

Оценката може да се извърши по време на прегледа на плана, също така може да се извърши в ключови етапи като средство за оценка на напредъка към целта. Като добра практика е извършването на периодичен преглед не само на напредъка, но също така и на актуалността и приложимостта на всеки един раздел от Общ.ПЗБ.

1.2.2. Процеса за мониторинг и оценка на Общ.ПЗБ за изпълнението на функциите, дейностите и задачите, възложени с него.

При оценяването дали Общ. ПЗБ е адекватен, следва да се преценява дали същият:

- е точен;
- е практически приложим;
- обхваща всички необходими функции;
- осигурява необходимата координация между организациите и институциите включени в Общ.ПЗБ.

Точността се оценява чрез проверка дали:

- съществуват съответстващи, пълни и актуални приложения в Общ.ПЗБ;
- връзките към организациите и определените функции и ресурси са пълни и актуални;
- структурирането на частите на ЕСС и щаба за изпълнение на Общ.ПЗБ съответстват на тяхното описание в Общ.ПЗБ.

Практическата приложимост се оценява като се вземе предвид дали:

- местните власти и партньорски организации включени в ПЗБ са в състояние да осъществят определените им функции, описани в плана;
- организациите представени в Общ.СНРБ и съставните части на ЕСС на местно ниво разполагат с необходимите ресурси, за да бъдат в състояние да изпълняват техните функциите описани в Общ.ПЗБ.

Обхватът се оценява чрез:

- проверка за наличието на опасности, които не са разгледани в Общ.ПЗБ;
- разглеждане на механизмите за въздействие чрез превенция, готовност, реагиране и възстановяване по отношение на разгледаните рискове;
- оценка на адекватността на съществуващите връзки между Общ.ПЗБ и плановете на участващите организации и институции.

Координацията се оценява като се вземе предвид дали:

- ролите и отговорностите са ясно дефинирани;
- описанието на това как институциите ще работят заедно в случай на бедствие е недвусмислено;
- функциите в Общ.ПЗБ са ясно описани;
- целите и задачите на Общ.ПЗБ са в съответствие с целите и задачите на НСНРБ;
- заложените мерки в Общ.ПЗБ са в съответствие с тези в Националния план за защита при бедствия.

1.2.3. Процес за актуализация и преразглеждане на Общ.ПЗБ, включително за поддържане на актуални процедури и списъци с ресурси.

Актуализация и преразглеждане на плана се извършва по реда описан в т. 6 от Раздел I.

Актуализации на плана задължително се правят при организационни промени или промени в процедурите, както и при други събития, които оказват въздействие по изпълнението на плана и процедурите. Общ.ПЗБ може да се преразглежда по всяко време от Общ.СНРБ, като може да бъде изменен, допълнен, отменен или заменен по реда на ЗЗБ.

За поддържане актуалността на Общ.ПЗБ, включително и на списъците на ресурсите, периодичността за преразглеждане и актуализиране на плана и начина за осъществяване на координацията, отговаря гл.инсп. ОМП и ГЗ и СИ.

2. <u>Изводи от анализа на възможните бедствия</u>.

2.1. В Община Бобов дол е възможно възникването на различни по вид бедствия, аварии и катастрофи, които могат да предизвикат значителни загуби на човешки и материални ресурси.

Прогнозата на възможните събития показва, че: тяхното проявление ще доведе до сериозни затруднения в нормалната работа на инфраструктурата в районите на бедствия, ще се нарушат жизнено важни системи за управление и нормалното функциониране на националното стопанство.

Най-сложна обстановка на територията на общината ще се създаде при разрушително земетресение, катастрофално наводнение и пренос на радиоактивни вещества при авария в атомна електроцентрала.

2.2. За овладяване на кризисните ситуации на територията на общината, за намаляване на загубите и ликвидиране на последствията е необходимо: планиране и съгласуване на мероприятията по защитата на населението, публичната и частната собственост от органите на изпълнителната власт, местното самоуправление и местната администрация, организациите със стопанска и идеална цел под ръководството на постоянните комисии за защита на населението при бедствия, аварии и катастрофи.

2.3. Характерът на последствията от вероятните бедствия и аварии изисква готовност за използване на всички способи и средства за защита на населението и националното стопанство и провеждане на предварителни планирани мероприятия за недопускане и намаляване на вредното им въздействие.

2.4. Изключително важно значение за успешната защита на населението имат превантивните дейности и особено такива, които позволяват да се прогнозира появата и/или развитието на бедствените явления, както и за отстраняване на предпоставките за аварии и катастрофи. Необходимо е да се използват пълноценно данните от националните сеизмологични, метеорологични и хидрологични системи за наблюдения и прогнози, за да може своевременно да се набележат и вземат съответените предпазни мерки, за което е необходимо да се търсят резерви в съвместната работа.

Стриктно трябва да се следи дали собствениците подготвят докладите за техническото състояние на потенциално опасните язовири и другите ХТС.

2.5. При възникване на огнище на биологично заразяване от особена важност е своевременното провеждане на профилактика, лечение и дезинфекция. Необходимо е да се определят границите на огнището на биологично заразяване от специализираните противоепидемични и протовоепизооточни формирования на ветеринарната и медицинската служба, които при възникнала ситуация трябва да действат синхронизирано.

Ограничаване появата и разпространението на остри заразни болести и вредители по селскостопанските животни и растения е задача на Районната ветеринарно-медицинска служба и Регионална служба по растителна защита, карантина и агрохимия.

2.6. Обемът и спецификата на спасителните и неотложните аварийно-възстановителни работи налага поддържането в готовност и подготовка на сили и средства и изграждане на формирования (невоенизирани, доброволци и аварийни екипи) в производствените и териториалните звена.

2.7. Възможните последствия за населението при възникване на бедствия, аварии и катастрофи налагат непрекъснато и целенасочено обучение по способите за защита и самозащита и своевременно информиране чрез средствата за масова информация.

2.8. За осигуряване провеждането на спасителните и неотложните аварийно-възстановителни работи и осигуряване условия за живот в бедстващи райони е необходимо създаването на запаси от материално-технически и финансови средства и регламентиране на реда и начините за използването им.

ИЗПОЛЗВАНИ ДОКУМЕНТИ:

1. Закон за защита при бедствия.
2. Национална стратегия за намаляване на риска от бедствия.
3. Указания за разработването и готовността за изпълнението на плановете за защита при бедствия – издадени от Съвета за намаляване на риска от бедствия към Министерския съвет.
4. БДС ISO 31000: „Управление на риска – принципи и указания“.
5. БДС ISO 31010: „Управление на риска – методи за оценяване на риска“.

РАЗДЕЛ VIII

ПРИЛОЖЕНИЯ

Приложение №1	Списък на общинския щаб за изпълнение на ПЗБ - 1 лист
Приложение №2	Сили на ЕСС на общинско ниво-1 лист
Приложение №3	Схема за оповестяване на членовете на щаба за изпълнение на ПЗБ -1 лист
Приложение №4	Организационна структура за управление при бедствия -1 лист
Приложение №5	Таблица със сигналите на ГДПБЗН- 1лист
Приложение №6	Форма на „План за действие"-1 лист
Приложение №7	План за защита при наводнение - 24 листа
Приложение №8	План за защита при земетресение- 21 листа
Приложение №9	План за защита при ядрена и радиационна авария- 21 листа
Приложение №10	План за защита при снегонавявания и обледявания- 15 листа
Приложение №11	План за защита при свлачища- 30 листа
Приложение №12	План за защита при горски пожари- 15 листа
Приложение №13	Списък на свлачищата на територията на община Бобов дол – 1 лист
Приложение №14	Таблица №19 „Оценка на риска"- 1лист
Приложение №15	Разчет за евакуация и разсредоточаване на населението при обявяване на „Бедствено положение"-1 лист
Приложение №16	Регистър ва здравните лечебни заведения – 4 листа
Приложение №17	Постове за радиационно наблюдение и радиометрична апаратура- 1лист
Приложение №18	Инженерна техника - 1лист
Приложение №19	Регистър на водни обекти- 1 лист
Приложение №20	Оценка на риска на свлачища- 1лист
Приложение №21	Ресурси за изпълнение на задачите при бедствия - 2 листа.
Приложение № 22	Уязвими обекти по чл.137 от ЗУТ- 3 листа.

ПРИЛОЖЕНИЕ № 1

С П И С Ъ К

на членовете на щаба за изпълнение на общинския ПЗБ

№ по ред	Име, фамилия	Длъжност	GSM
1.	адв. Елза Величкова	Кмет	0895538173
2.	Детелина Борисова	Зам.Кмет	0895656100
3.	инж.Анелия Гълъбова	Гл.инсп.ОМП и ГЗ иСИ	0895656118
4.	Сергей Еленков	Началник РУ-Бобов дол	0895662110
5.	инж.Любомир Николачков	Началник РСПБЗН-Бобов дол	0893521891
6.	Юлия Христова	Директор ОП"ЧОБ"	0895656170

ПРИЛОЖЕНИЕ №. 3

СХЕМА ЗА ОПОВЕСТЯВАНЕ НА ЧЛЕНОВЕТЕ НА ЩАБА ЗА ИЗПЪЛНЕНИЕ НА Общ.ПЗБ

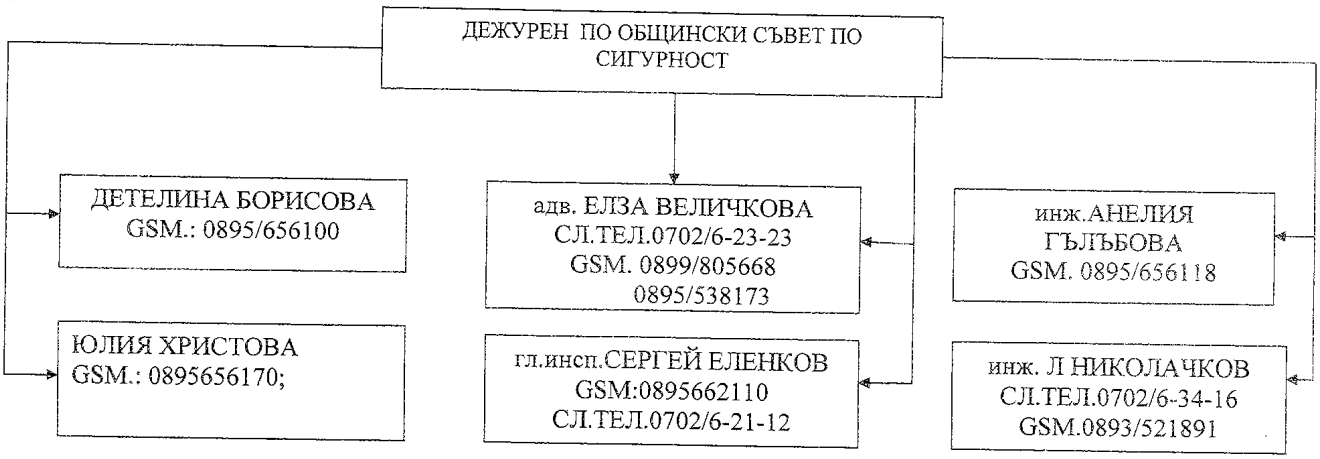

Приложение № 2

СИЛИ НА ЕСС НА ОБЩИНСКО НИВО

Име, Фамилия	Длъжност	Ръководител/член на щаба	1 тел.	2 тел.	УАТЦ МВР
Общински щаб за изпълнение на общинския план за защита при бедствия на община Бобов дол					
Елза Величкова	Кмет	Ръководител	0895 538 173	0899 805 668	
Детелина Борисова	Заместник кмет	Зам. ръководител	0895 656 100		
Анелия Гълъбова	гл.инсп.ОМП и ГЗ и СИ	Секретар на щаба	0895 656 118		
Сергей Еленков	н-к РУ Бобов дол	Член на щаба	0895 662 110		
Любомир Николачков	Н-к РС ПБЗН – Бобов дол	Член на щаба	0893 521 891		
Юлия Христова	Директор ОП ЧОБ – Бобов дол	Член на щаба	0895 656 170		

Приложение № 4

Организационна структура за управление при бедствия

Инцидент:.....

Дата:.....

Време:.....

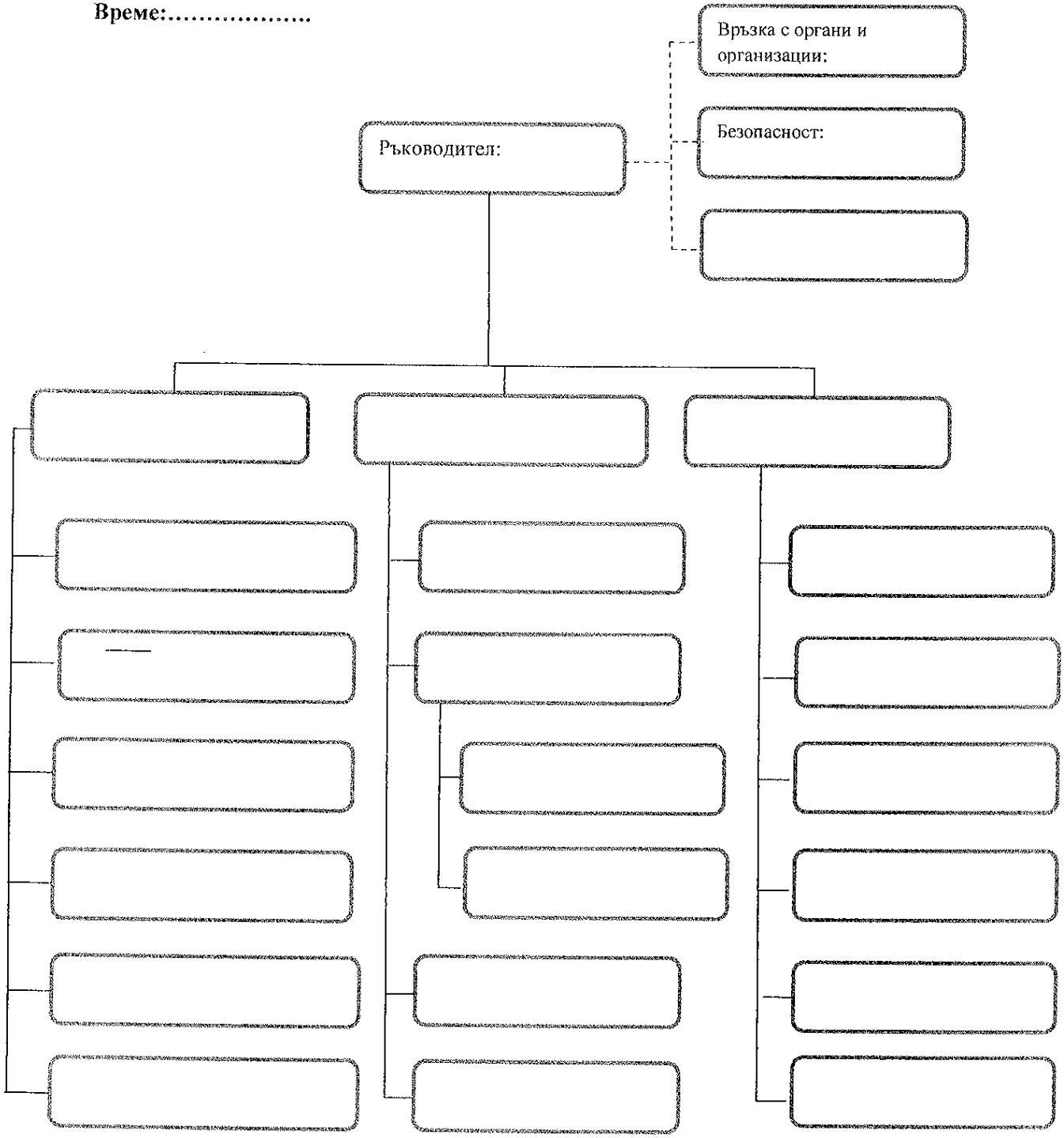

Приложение № 5
към раздел VIII на Приложения на Общ.ПЗБ

ТАБЛИЦА

със сигналите на РД „ПБЗН“ за оповестяване на населението за видовете опасности и средствата за тяхното предаване

№	Наименование на сигнала	Описание	По какво се предава	Бележки
1	„Национален сигнал за тревога“	Непрекъснат вой от акустични сирени с продължителност 3 мин. със скокообразно изменение на честота през 2 сек. с честота от 700 до 1000 херца	Акустични сирени в градовете: **само за София, Варна, Бургас, Русе, Плевен, Кърджали, Смолян, Пазарджик, Пловдив и Монтана.**	Излъчва се при бедствие, а два пъти в годината - на 1 април и 1 октомври - за тренировъчни тестове.
2	„Национален сигнал за край на тревогата“	Непрекъснат вой от акустични сирени с продължителност минимум 2 минути с честота 425 херца.	Акустични сирени в градовете: **само за София, Варна, Бургас, Русе, Плевен, Кърджали, Смолян, Пазарджик, Пловдив и Монтана**.	Излъчва се след преминаване на опасността от бедствието, а два пъти в годината - на 1 април и 1 октомври - за тренировъчни тестове.
3	„Въздушна опасност“	Прекъснат вой от акустични и електромеханични сирени с продължителност 3 минути с плавно изменящ се звук през 15 секунди с честота от 140 до 415 херца.	Акустични и електромеханични сирени на територията на цялата страна.	Излъчва се при необходимост и ежегодно на 2 юни за отдаване на почит на Христо Ботев и на загиналите за свободата на България.
4	„Отбой от въздушна опасност“	Непрекъснат вой от електромеханични сирени с продължителност минимум 2 мин. с номинална честота 425 херца.	Акустични и електромеханични сирени на територията на цялата страна.	Излъчва се след преминаване на опасността от въздушно нападение.

Национален сигнал за тревога се подава при следните видове опасности – наводнение, пожар, химическо замърсяване, биологично замърсяване, радиоактивно замърсяване, ураган, снежни бури, снегонавяване и обледяване.

Приложение № 6
към раздел VIII на Приложения на Общ.ПЗБ

<table>
<tr><th colspan="4">ПЛАН ЗА ДЕЙСТВИЕ</th></tr>
<tr><td colspan="2">Вид на бедствието

Местоположение

Дата

Час

Данни за контакт</td><td colspan="2">Кратко описание на ситуацията

Цели</td></tr>
<tr><td>План за действия/ стратегия</td><td>Дейности и задачи от критично значение
(отбележете какво трябва да се случи, кога и кой е отговорен)</td><td>Необходими ресурси
(отбележете кой, какво и кога трябва да осигури)</td><td>% на изпълнение</td></tr>
<tr><td>Обмен на информация
(кой трябва да знае и кой разполага с необходимата информация)</td><td>Комуникационен план
(например радиочестоти, телефонни номера и др.)</td><td colspan="2">Следваща актуализация:

Час:

Изготвил:

Одобрил:

Ръководител:</td></tr>
</table>

ПРИЛОЖЕНИЕ № 13

СПИСЪК СВЛАЧИЩА

№ по ред	Свлачище	Местоположение
1.	път III-602, KNL 04.02049-01	с. Бабино
2.	път KNL 04.04501-01	гр. Бобов дол
3.	път KNL 04.04501-02	гр. Бобов дол
4.	път KNL 04.04501-04	гр. Бобов дол
5.	път KNL 04.04501-04	гр. Бобов дол
6.	път III-623,KNL 04.04501-05	гр. Бобов дол
7.	път III-623,KNL 04.04501-06	гр. Бобов дол
8.	път KNL 04.04501-07	гр. Бобов дол
9.	път KNL 04.15446-01	с. Голема Фуча
10.	път KNL 04.15446-02	с. Голема Фуча
11.	път KNL 1012,KNL 04.15446-03	с. Голема Фуча
12.	път KNL 04.38635-01	с. Коркина
13.	път IV-60218,KNL 04.46317-01	с. Мали Върбовник
14.	път KNL 2051,KNL 04.46317-02	с. Мали Върбовник
15.	път KNL 04.48711-01	с. Мламолово
16.	път III-623,KNL 04.48711-02	с. Мламолово

Оценка на риска																
Идентифициране на опасностите	Анализиране на риска			Преценяване на риска												Общ сбор
				Сериозност					Управляемост					Нарастване		
	Вероятност	Последствия	Ниво на риск	Социални последствия	Последствия за инфраструктурата	Икономически загуби	Последствия за околната среда	*Резултат*	Превенция	Готовност	*Реагиране*	Възстановяване	*Средно аритметично стойности*	*Оценка на нарастване*	
				(С)	(И)	(З)	(О)								
Речни наводнения	Възможно	Незначителни	*Ниско*	1	1	2	3	2.7	4	3	3	4	3.5	2	8.2
Силни бури	Възможно	Незначителни	*Ниско*	1	1	1	2	2.2	1	1	2	3	1.75	1	5.0
Суши	Много рядко	Незначителни	*Ниско*	1	1	2	2	2.5	1	3	3	3	2.5	2	7.0
Ледници	Много рядко	Незначителни	*Ниско*	1	1	2	1	2.3	4	4	5	5	4.5	1	7.8
Земетресения	Възможно	Умерени	*Умерено*	4	4	4	4	8	1	3	3	4	2.75	4	14.8
Свлачища	Много вероятно	Умерени	*Високо*	3	5	5	5	8	1	4	3	4	3	4	15.0
Градушки	Много рядко	Незначителни	*Ниско*	1	1	1	1	2	1	1	1	1	1	1	4.0
Срутища	Много рядко	Незначителни	*Ниско*	1	1	1	1	2	1	1	1	1	1	1	4.0
Пожар - градски условия	Много рядко	Малки	*Ниско*	1	1	1	1	2	1	1	1	1	1	1	4.0
Високи температури	Много рядко	Малки	*Ниско*	1	1	1	1	2	1	1	1	1	1	1	4.0
Снегонавявания	Възможно	Незначителни	*Ниско*	2	1	1	1	3	1	3	3	3	2.5	1	6.5
Ерозия	Малко вероятно	Незначителни	*Ниско*	1	1	1	1	1	1	1	1	1	1	1	3.0
Разлив на опасни вещества	Малко вероятно	Незначителни	*Ниско*	1	1	1	1	1	1	1	1	1	1	1	3.0
Големи транспортни произшествия:															
- въздушен транспорт								0					0		0.0
- автомобилен транспорт	Много рядко	Умерени	*Ниско*	1	1	1	1	1	1	1	1	1	1	1	3.0
- железопътен транспорт	Малко вероятно	Незначителни	*ниско*	3	1	1	1	1	1	1	2	1	1	1	3.0
- воден транспорт								0					0		0.0
Скъсване на язовирна стена	Малко вероятно	Малки	*Ниско*	1	1	1	1	2	1	1	1	1	1	1	4.0
Животинска епидемия	Възможно	Ниско	*Ниско*	1	1	1	1	2	1	1	1	1	1	1	4.0
Човешка пандемия	Малко вероятно	Незначителни	*Ниско*	1	1	1	1	1	1	1	1	1	1	1	3.0
Аварии с ЯИЛ	Малко вероятно	Незначителни	*Ниско*	1	1	1	1	2	1	1	1	1	1	1	4.0
Завишен радиационен фон	Малко вероятно	Умерени	*Умерено*	1	1	1	2	2.2	1	1	1	1	1	1	4.2
Други								0					0		0.0
Други								0					0		0.0

ПРИЛОЖЕНИЕ № 15

РАЗЧЕТ

ЗА ЕВАКУАЦИЯ И РАЗСРЕДОТОЧАВАНЕ НА НАСЕЛЕНИЕТО В ОБЩИНА БОБОВ ДОЛ ПРИ ОБЯВЯВАНЕ НА БЕДСТВЕНО ПОЛОЖЕНИЕ ИЛИ ПРИ ВЪЗНИКВАНЕ НА ОПАСНОСТ ОТ БЕДСТВИЕ

ОБЩИНА БОБОВ ДОЛ			
1	**Начини и способи за оповестяване**		Оповестяването на областно и общинско ниво, се осъществява от оперативния център (ОЦ) към РД"ПБЗН" Кюстендил; Комуникационните средства на МВР
2	**Места за за СЕП, ЕЦ и МН**	**Сборни евакуационни пунктове/СЕП/**	СОУ"Хр.Ботев";ОУ"Н.Й.;Вапцаров", ПГ-Бобов дол, Площадките пред кметствата
		Евакуационени центрове/ЕЦ/	Сградите на СОУ"Хр.Ботев"; ОУ"Н.Й.;Вапцаров" ПГ-Бобов дол; Сградата на общ. Адм. кв. "Миньор" Адм.сграда на кметството
		Места за настаняване/МН /	ОУ „Кирил и Методий „с. Бабино; ОУ „Хр.Ботев" с. Големо село
3	**Отговорниците и състава на СЕП, ЕЦ и МН и техните задължения при провеждане на евакуация и разсредоточаване.**		Отдел "Бюджет, финанси и счетоводство и местни данъци и такси" Отдел "Социална политика, образование, култура и здравеопазване" Отдел "Европейска политика и процедури" Отдел "Устройство на територията и инфраструктурата"
4	**Транспортни средства, необходими за провеждането на евакуацията и разсредоточаването**		Даци-Р"-11 авт.х 40 места; ОП"ЧОБ"-ГАЗ бордови – 1бр.
5	**Основни /резервни/ маршрути за евакуация и разсредоточаване и организацията на движението**		Основни маршрути: III-623 и III-602 от РПМ и общински пътища; Резервни маршрути-в зависимост от обстановката; Организация на движението ще се извършва от гл.експ."Търговия и транспорт", ОбА и РУ-Бобов дол
6	**Ред за настаняване и осигуряване на евак. лица и за съхранение на разсредот. култ. и матер. ценности**		След извършена регистрация в СЕП, приоритетно се евакуират деца, болни и възрастни хора. Хората от социални заведения се евакуират, като се полагат изискващите се за тях грижи от персонала на съответното заведение.
7	**Мерки за осигуряване на обществен ред и опазване имуществото на евакуираните**		РУ-Бобов дол
8	**Ред за връщане на евакуираните по места и на разсредо-точените култ.и мат. ценности**		Със заповед на кмета на общината се организира връщането по местата за постоянно местоживеене и на разсредоточените културни и материални ценности

ПРИЛОЖЕНИЕ №16
към раздел VIII от Приложения на плана

РЕГИСТЪР НА ЗДРАВНИ И ЛЕЧЕБНИ ЗАВЕДЕНИЯ В ОБЛАСТ КЮСТЕНДИЛ

№ по ред	Здравни и лечебни заведения	Адрес	Изп.Директор /Управител/	Зам.-Директор	Главен секретар	Отговорник ОМП	e-mail на заведението	факс
			Име, презиме, фамилия, стационарен телефон, GSM	Име, презиме, фамилия, стационарен телефон, GSM	Име, презиме, фамилия, стационарен телефон, GSM	Име, презиме, фамилия, стационарен телефон, GSM		
1.	РЗИ - Кюстендил **тел. за 24 ч.връзка 0885112251**	гр. Кюстендил,кв."Румена Войвода" , ул."Тинтява"	д-р Златко Костадинов Величков 078 / 55-24-51 0888886757 0885112251		Райничка Николова Стоянова 078/55-8216 0884 783 679	Райничка Николова Стоянова 078/55-8216 0884 783 679	rzi@rzi-kn.net	078/55-24-53
2	МБАЛ"Д-р Н. Василиев" **Тел. за 24 ч. връзка 0878470852**	гр.Кюстендил	д-р Александър Стефанов Величков	д-р Андон Иванов Арабаджиев		д-р Пламен Георгиев Антов	mbal_kn@abv.bg	078/55-02-31
		пл."17-ти януари" № 1	078/550261 0878 470 852	078/55-02-61; 0878470857		078/55-02-61		

3	ЦСМП - Кюстендил **Тел. за 24 ч. връзка 078 550150**	гр.Кюстендил	д-р Албена Иванова Рапатинска			Росица Георгиева Крумова	csmp_ku@mbox.contact.bg	078/55-01-51
		пл."17-ти януари" № 1	078/55-01-51 0896817326			078/550 151 0878 524 009		
5	МБАЛ „Св.Ив.Рилски" ЕООД **Тел. за 24 ч. връзка 0888264526**	гр.Дупница	Мария Иванова Жайгарова (Прокурист)	д-р Крум Богданов Бонев		Инж. Васко Иванов Влаховски	mbaldupnitsa@gmail.com	
		ул."Св.Георги" № 2	0879885558	0894604524		0882375856		
6	МБАЛ „Св.Ив.Рилски -2003" ООД **Тел. За 24 ч. връзка 0899940430**	гр. Дупница	д-р Ени Милчов Лефтеров	д-р Васил Михайлов Бачев 0701/59510 0899940423	Костадин Крумов Костадинов - началник АСО		mbal2003@abv.bg	0701/5-95-00
		ул."Ив. Вазов" № 26	0701/5-95-00 0899 940 430		0701/5-95-00 0899 940 420			
7	СБР-Национален комплекс ЕАД София	гр.Кюстендил	д-р Живко Иванов Неделчев			Бисер Златанов Славчов	sbrkn_bani@abv.bg	078/550920
	филиал Кюстендил	ул."Демокрация" №46	078/55-09-76					

8	СБР Сапарева баня АД **Тел. за 24 ч. връзка** **0888630087** **070722230**	гр. Сапарева баня ул."Серафим Йосифов" № 1	Станислав Христов Павлов 070722362 0888 630 087	д-р Иван Асенов Матеев 070722362		Росен Иванов Атев 070722362 0879126335	sbrsaparevabania@abv.bg	няма

ХОСПИСИ

НА ТЕРИТОРИЯТА НА ОБЛАСТ КЮСТЕНДИЛ

I. Община Бобов дол:

- **1 бр. с 22 легла, с решение на Общински съвет Бобов дол:**

"Хоспис Бобов дол" ЕООД гр. Бобов дол, ул. "Д. Благоев" № 16.;

ЛЕЧЕБНИ ЗАВЕДЕНИЯ ЗА СПЕЦИАЛИЗИРАНА ИЗВЪНБОЛНИЧНА МЕДИЦИНСКА ПОМОЩ НА ТЕРИТОРИЯТА НА ОБЛСТ КЮСТЕНДИЛ МЕДИЦИНСКИ ЦЕНТРОВЕ

На територията на област Кюстендил са регистрирани и работят общо 14 бр. медицински центрове, както следва:

I. Община Кюстендил:

- **6 броя МЦ без легла.**
  - МЦ "Д–р Никола Василев" ЕООД , гр. Кюстендилпл. "17-ТИ февруари" № 1;
  - МЦ „Меди Сити 21" ООД, гр. Кюстендил, ул. „Яворов" № 6;
  - МЦ „Евромед-2010" ООД, гр. Кюстендил, ул. „Яворов" № 6;
  - МЦ „Кюстендил" ЕООД, гр. Кюстендил, ул. „Яворов" № 9;
  - МЦ „Биомеда" ООД, гр. Кюстендил, ул. „Яворов" № 6;
  - МЦ „Тес Медикал" ООД, гр. Кюстендил, ул. „Яворов" № 6.

II. Община Дупница:

- **Общо 6 бр., от тях: 4 бр. без легла и 2 бр. с легла.**
  - МЦ "Св. Иван Рилски" ЕООД, гр. Дупница, ул. "Свети Георги" № 2;
  - МЦ "Св. Иван Рилски - 2003" ООД, гр. Дупница, ул. "Иван Вазов" № 26;
  - МЦ „Панацея 2002" ООД, гр. Дупниц, ул. „Солун" № 4;
  - МЦ „Медконсулт" ООД, гр. Дупница, пл. „Свобода" № 1;
  - МЦ „Хипократ" ООД, гр. Дупница, пл. „Свобода" № 1- до 5 бр. легла;
  - МЦ „Асклепий" ООД, гр. Дупница, пл. „Свобода" № 1 – до 5 бр. легла.

III. Община Бобов дол:

- **1 бр.без легла**
  - МЦ "Бобов дол I" ООД, гр. Бобов дол, ул. "Д. Благоев" № 16;

IV. Община Сапарева баня:

- **1 бр.без легла**
  - МЦ "Медицински център 2016 Свети Георги" ЕООД, гр. Сапарева бня, ул. "Серафим Йорданов" № 1;

ПРИЛОЖЕНИЕ № 17

ПОСТОВЕ ЗА РАДИАЦИОННО НАБЛЮДЕНИЕ И
РАДИОМЕТРИЧНА АПАРАТУРА

№ по ред	Община	Намира се в:	Апаратура
1.	Кюстендил	Областен съвет за сигурност	РР – 51
2.	Дупница	Общински съвет за сигурност	РР – 51
3.	Сапарева баня	Общински съвет за сигурност	РР – 51
4.	Рила	Общински съвет за сигурност	РР – 51
5.	Кочериново	Общински съвет за сигурност	РР – 51
6.	**Бобов дол**	**Общински съвет за сигурност**	**РР – 51**
7.	Бобошево	Общински съвст за сигурност	РР – 51
8.	Невестино	Общински съвет за сигурност	РР – 51
9.	Трекляно	Общински съвет за сигурност	РР – 51
10.	ОЦ при РДПБЗН	Дежурна стая в РДПБЗН-Кюстендил	РР – 51

Приложение № 18

ИНЖЕНЕРНА ТЕХНИКА

ОБЩИНА БОБОВ ДОЛ

Вид	Марка и модел	Рег. номер	Производителност	Адрес , телефон за оповестяване	Време за реагиране
ОП"ЧИСТОТА ОЗЕЛЕНЯВАНЕ И БЛАГОУСТРОЙСТВО" БОБОВ ДОЛ					
Цистерна	ЗИЛ 130	КН 4914 АР	6т	адв. Елза Величкова-кмет Бобов дол **0895538173**	50
Автобагер колесен трактор	ЮМЗ 6 КМ	КН 1952 ЕВ	0,250 $м^3$		
Автовишка	Ивеко	КН 6926ВР	14м		
Колесен трактор автобагер	МТ 380	КН 1953 ЕВ	0,5 $м^3$		
Самосвал	ГАЗ 53	КН 4913 АР	4,250т		
Товарен автомобил	Мерцедес	КН 7507	3 т.		
Джип кабриолет	УАЗ 469 Б	КН 5174 АК	4+1 места		

Регистър на язовири - община Бобов дол, област Кюстендил

Приложение 1 №19

№ по ред	Име на язовира Представляващ имот	Позовано заявление вх. № / Акт за общинска собственост	Име на река / Подречие	Населено място Землище № на имот	Община	Собственост / Ползвател	Оператор на язовирната стена	Обем - млн.м³ / Залята площ дка.	Тип на стената / Височина на стената - м.	Кота корона / Дължина корона - м.	Преливник - тип / Пропуск. Способност - м³/сек.	Основен изпускател - диаметър / Пропуск. Способност - м³/сек.	Година на влизане в експл.
1	2	3	4	5	6	7	8	9	10	11	12	13	14
1	Голем Върбовник	АОС № 1997/05.09.2018г.		с.Голем Върбовник м.Мазгов рид №000052	Бобов дол	общинска	има	0.15	земно-насипна	566.61	тръбен	500 мм	няма данни
								24.196	12	160	няма данни	няма данни	
2	Мали Върбовник I	АОС № 162/01.10.1999г.		с.Мали Върбовник 1 №000031	Бобов дол	общинска	има	0.08	земно-насипна	570	тръбен	300 мм	1959
								3.424	10	103	няма данни	няма данни	
3	Мали Върбовник II	АОС № 163/01.10.1999г.		с.Мали Върбовник 2 №000045	Бобов дол	общинска	има	0.075	земно-насипна	579.06	тръбен	125 мм	1959
								10.645	11	81	няма данни	няма данни	
4	Паничарево	АОС № 154/02.09.1999г.		с.Паничарево м.Ракльо,№000078	Бобов дол	общинска	има	0.12	земно-насипна	559.89	открит	125 мм	1959
								46.197	12	164	няма данни	няма данни	
5	Големо село	АОС № 237/12.08.2002г.		с.Големо село м.Дренов дол № 000229	Бобов дол	общинска	има	0.36	земно-насипна	507.79	траншеен	300 мм	1960
								79.849	15	167	няма данни	няма данни	
6	Османов дол	АОС № 1861/05.09.2017г.		с.Големо село м.Османов дол № 000124	Бобов дол	общинска	има	0.36	земно-насипна		траншеен		
									няма данни	няма	няма данни	няма данни	няма данни
								8.015		65			
7		АОС № 346/14.04.2009г.		с. Шатрово м.Ливадни дол № 000168	Бобов дол	общинска	има		земно-насипна		челен		
								няма	няма данни	няма	няма данни	няма данни	няма данни
								8.074		няма данни	няма данни		
8		АОС № 344/14.04.2009г.		с.Коркина землище № 000122	Бобов дол	общинска	има	няма данни	земно-насипна	няма данни	няма данни		
									няма данни	няма	няма данни	няма данни	няма данни
								5.796		няма данни	няма данни		
9		АОС № 345/14.04.2009г.		с.Паничарево землище № 000189	Бобов дол	общинска	има	няма данни	земно-насипна	няма данни	няма данни		
									няма данни		няма данни	няма данни	няма данни
								8.864		няма	няма данни		
10		АОС № 114/30.03.1999г.		с.Паничарево м. Ракльо № 000088	Бобов дол	общинска	има	няма	земно-насипна	няма	няма данни		
									няма данни		няма данни	няма данни	няма данни
								9.673		няма	няма данни		
11		АОС № 629/13.10.2009г.		с.Локвата землище № 000003	Бобов дол	общинска	няма	няма	земно-насипна	няма	няма данни		
								няма	няма данни		няма данни	няма данни	няма данни
								5.141		няма	няма данни		
12		АОС № 630/14.10.2009г.		с.Мламолово № 000078	Бобов дол	общинска	няма	няма данни	земно-насипна	няма данни	няма данни		
								няма	няма данни	няма	няма данни	няма данни	няма данни
								4.67					

Приложение № 20

Оценка на риска																
Идентифициране на опасностите	Анализиране на риска			Преценяване на риска												Общ сбор
				Сериозност					Управляемост					Паричане		
	Вероятност	Последствия	Ниво на риск	Социални последствия	Последствия за инфраструктурата	Икономически загуби	Последствия за околната среда	Резултат	Превенция	Готовност	Реагиране	Възстановяване	Средно аритметична стойност	Оценка на опасността		
				(С)	(И)	(З)	(О)									
с. Бебино, път III-602, KNL 04.02049-01	Вероятно	Незначителни	Ниско	1	2	1	1	2,5	1	2	3	2	2	2	6,5	
гр. Бобов дол, KNL 04.04501-01	Вероятно	Малки	Умерено	1	3	1	1	3	2	2	3	2	2,25	3	8,3	
гр. Бобов дол, KNL 04.04501-02	Вероятно	Малки	Умерено	1	3	1	1	3	2	2	3	2	2,25	3	8,3	
гр. Бобов дол, KNL 04.04501-04	Вероятно	Малки	Умерено	1	2	1	1	2,5	2	2	3	2	2,25	2	6,8	
гр. Бобов дол,KNL 04.04501-04	Вероятно	Малки	Умерено	2	2	2	1	3,5	1	2	3	2	2	3	8,8	
гр. Бобов дол, път III-623,KNL 04.04501-05	Вероятно	Незначителни	Ниско	1	2	1	1	2,5	1	2	3	2	2	2	6,5	
гр. Бобов дол, път III-623,KNL 04.04501-06	Вероятно	Малки	Умерено	1	2	1	1	2,5	1	2	3	2	2	2	6,5	
гр. Бобов дол, KNL 04.04501-07	Вероятно	Малки	Умерено	1	2	1	1	2,5	1	2	3	2	1,75	2	6,3	
с. Голема Фуча,KNL 04.15446-01	Вероятно	Малки	Умерено	2	3	2	1	4,3	1	2	3	2	2	3	9,3	
с. Голема Фуча,KNL 04.15446-02	Възможно	Малки	Умерено	2	3	2	1	4,3	2	2	3	2	2,25	3	9,6	
с. Голема Фуча, път KNL 1012,KNL 04.15446-05	Вероятно	Малки	Умерено	2	3	2	1	4,3	1	2	3	2	2	3	9,3	
с. Коркина, KNL 04.38635-01	Вероятно	Малки	Умерено	2	3	2	1	4,3	1	2	3	2	2	3	9,3	
с. Мали Върбовник, път IV-60218,KNL 04.46317-01	Възможно	Малки	Умерено	1	3	2	1	3,5	2	2	3	2	2,25	2	7,6	
с. Мали Върбовник, път KNL 2051,KNL 04.46317-02	Вероятно	Малки	Умерено	2	3	3	1	6,5	1	2	3	2	2	3	9,5	
с. Мламолово, мест. „Усвдите", KNL 04.48711-01	Вероятно	Умерени	Високо	3	3	3	1	8,6	1	2	3	2	2	3	10,6	
с. Мламолово, път III-623,KNL 04.48711-02	Вероятно	Малки	Умерено	1	2	2	1	3,8	1	2	3	2	2	3	7,8	

Приложение № 21

Ресурси за изпълнение на задачите при бедствия

№ по ред	Съставни части на единната спасителна система	Ресурси за реагиране	Телефон за връзка
1.	РДПБЗН- Кюстендил	Дежурни екипи - 7 бр. Техника на дежурство – 45 бр. Допълнителни екипи при усложнена обстановка – 17 бр. Средства за комуникация -„Тетра“ терминали	ОЦ при РДПБЗН – Кюстендил 078553112 078550160 0893361800
2.	**РСПБЗН- Бобов дол**	**Дежурни екипи-1 бр.** **Техника на дежурство-2 бр.** **Допълнителни екипи при усложнена обстановка-2 бр.** **Средства за комуникация –Тел., GSM**	**112** **0702/6 34 16** **0893 361 940**
3.	ОДМВР- Кюстендил	Дежурни екипи - 12 бр	ОЦЧ-ОДМВР-Кюстендил-57323
4.	**РУ МВР – Бобов дол**	**Дежурни екипи - 1**	**0702/6 21 12**
5.	ЦСМП- гр. Кюстендил	Дежурни екипи - 11 бр. Техника на дежурство – 13 бр. Допълнителни екипи при усложнена обстановка – 2 бр. Средства за комуникация – Тел., GSM	Тел.: 078/ 550 151 078/ 550 150 Тел.: 112
6.	**ЦСМП- Бобов дол**	**Дежурни екипи - 1 бр.** **Техника на дежурство – 1 бр.** **Допълнителни екипи при усложнена обстановка – 0 бр.** **Средства за комуникация – Тел., GSM**	**Тел.: 0702/6-20-11** **0878/ 524 027**
7.	Областен съвен на БЧК-гр. Кюстендил	д-р Емилия Кацарска – директор	2500 Кюстендил ул. “Стефан Караджа” №25 Тел./Факс: 078 55 03 71 E-mail: kyustendil_brc@abv.bg
8.	РЗИ-гр. Кюстендил, кв.”Румена Войвода” , ул.”Тинтява”	тел. за 24 ч. връзка 0885112251 Специализирани екипи - 9 бр.	Тел.078/55-8216
9.	Областна служба по контрол на храните - гр. Кюстендил	Директор - инж. Стоян Саев Началник отдел контрол храни - д-р Велка Войнова Началник отдел здравеопазване на животните - д-р Емил Гъгнев Началник отдел растителна защита - инж. Бойко Опърлаков	Тел.0882 343838 Тел.0887 217865 Тел.0887 215236 Тел.0888 540502

10.	РД "Социално подпомагане" - гр. Кюстендил	Дежурни екипи - общо 5 бр. РДСП – Кюстендил -1 бр. ДСП – Кюстендил – 1 бр. ДСП – Дупница – 1 бр. ДСП – Бобошево – 1 бр. ДСП – Бобов дол – 1 бр.	Тел.0882826327 Тел.0882826294 Тел.0882826283 Тел.0879914194 Тел.0882826323
11.	ОПУ – Кюстендил, Ул. „Цар Освободител" № 49	Дежурни екипи - 3 бр. Техника на дежурство - 0 бр. Допълнителни екипи при усложнена обстановка – няма; Средства за комуникация – мобилни телефони; ОПУ – Кюстендил има сключен договор за текущо, превантивно и зимно поддържане на пътищата на област Кюстендил с фирма ДЗЗД „Пътно поддържане 2010" гр.Кюстендил.	Тел. 078 55 21 03 078 55 02 58 0885 442 202
12.	ВиК- гр. Кюстендил	Дежурни екипи - 5 бр. Техника на дежурство - 18 бр.	Тел.0892 616721 - инж. Кръстинка Михалкова
13.	**Кюстендилска вода – район Бобов дол**	**Дежурни екипи - 2 бр.** **Техника-2 бр.**	**Тел.0895 590 807 инж. Иван Атов**
14.	РДГ-Кюстендил	Директор РДГ- Здравчо Тодоров ДГС – Кюстендил ДЛС – Осогово ДГС – Невестино ДГС – Дупница	Тел.0888 600 340 Милка Димитрова – Тел.0887 293 786 Стефка Димитрова – Тел.0885 640 840 Силвия Борисова – тел.0885 296 086 Иво Дамянов –зам. директор – Тел.0889 318 011 Александър Алащинов – общ. лесничей Сапарева баня – Тел.0889 512 105
15.	РИОСВ-Перник	гр. Перник 2304, ул. "Бл. Гебрев" № 15, ет. 1, e-mail: riosv-pernik@riosv-pernik.com, Интернет: www.riosv-pernik.com	Зелен телефон: 076/67-02-03; 0879/944676
15.	Доброволно формирование към община Бобов дол	4 бр. доброволци	
16.	Геозащита-Перник	Формират се 2 екипа от специалисти На разположение са 2 леки автомобила Средства за комуникация - мобилна връзка	0889628468 -инж. Карадинкова управител 0889228544 -инж. Георгиев

Приложение №22

Уязвими обекти – обществени сгради с масово пребиваване на хора, болници, училища, детски градини, критична инфраструктура и обекти.

УЯЗВИМИ ОБЕКТИ В ОБЩИНА БОБОВ ДОЛ			
ОБЕКТ	**Област, община, град**		**Забележка**
1	2		3
Сектор „Енергетика“			
Електроенергия			
ВЕЦ, ТЕЦ			
ТЕЦ “Бобов дол” АД	гр.Бобов дол, с. Големо село		
Бензиностанция и газстанция			
Бензиностанция “Автобаза БД” ООД	гр. Бобов дол		
Газостанция “Бобов дол”	гр. Бобов дол м. “Илчови егреци”		
Бензиностанция и газостанция “Търговски обект 0205”	гр. Бобов дол		
Ведомствена бензиностанция ТЕЦ “Бобов дол”	с. Големо село,община Бобов дол		
Ведомствена бензиностанция “Въгледобив Бобов дол” ЕООД	гр. Бобов дол		
Газоснабдяване – магистрални газопроводи до ГРС			
Магистрален газопровод за Македония и Гърция	Община Бобов дол, Община Сапарева баня, Община Бобошево		
Сектор „Транспорт“			
Автомагистрали и пътища I и II клас			
II-62	от разклона за ТЕЦ”Бобов дол”- след разклона за с. Локвата		
Железопътни линии и съоръженията към тях			
ЖП линия Бобов дол- Дупница	Община Бобов дол		20 км електрифицирана
Сектор „Информационни и комуникационни технологии“			
БТК	Област Кюстендил		
Виваком	Област Кюстендил		
Глобул	Област Кюстендил		
МТел	Област Кюстендил		
Оптичен кабел -2 трасета	Област Кюстендил		
Сектор „Пощенски и куриерски услуги“			
Български пощи	Община Бобов дол		
V.Сектор „Околна среда“			
1. Води, водоснабдяване и канализация			
Язовири с обем до 30 000 000 м³ , открити деривационни, напоителни и отводнителни канали с ширина под 3 м			
„Голямо село”	Общ. Бобов дол		Деривация; 360000
„Голям Върбовник”	Общ. Бобов дол		Деривация; 150000
„Мали Върбовник” 1	Общ. Бобов дол		Водосборен район; 80000
„Мали Върбовник” 2	Общ. Бобов дол		Водосборен район; 75000
„Долистово”	Общ. Бобов дол		Водосборен район; 40000

„Паничарево"	Общ. Бобов дол		Водосборен район; 120000
Водопроводна мрежа за водоснабдяване от водоизточници до резервоарите към населени места, и такива преминаващи през урбанизирани територии			
Водоснабдяване от водоизточници	с. Коркина,общ.Бобов дол		водоизточник
Водоснабдяване от водоизточници	с.Голема фуча,общ.Бобов дол		водоизточник
Водоснабдяване от водоизточници	с.Горна Козница,общ.Бобов дол		водоизточник
Водоснабдяване от водоизточници	с. Блато,общ.Бобов дол		водоизточник
Водоснабдяване от водоизточници	с.Локвата,общ.Бобов дол		водоизточник
Водоснабдяване от водоизточници	с.Мали Върбовник,общ.Бобов дол		водоизточник
Водоснабдяване от водоизточници	с.Голем Върбовник,общ.Бобов дол		водоизточник
Водоснабдяване от водоизточници	с.Паничарево,общ.Бобов дол		водоизточник
Водоснабдяване от водоизточници	с.Мала фуча,общ.Бобов дол		водоизточник
Колектор	гр.Бобов дол		
Околна среда			
Обекти, крещи опасност от взрив, от значително вредно въздействие върху околната среда или от разпространение на отровни или вредни вещества			
Обект /категория на опасност/	Община, населено място		Наименование на веществото; Налично количество, кг/л
ТЕЦ "Бобов дол" АД	с. Големо село,община Бобов дол		Хидразин хидрат; 1200 литра
Обекти, при които не се допуска прекъсване на технологичния процес			
ТЕЦ "Бобов дол"АД	с. Големо село,общ.Бобов дол		
Металургични, химически предприятия и кариери			
Шламохранилища, хвостохранилища и сгуроотвали			
Шламохранилище Връчва 1	гр. Бобов дол , ЦОФ		
Сгуроотвал Каменик	с.Голямо село , ТЕЦ „Бобов дол"		
Обекти съхраняващи отровни вещества с изтекъл срок на годност / складове за пестициди /			
Паничарево	с. Паничарево,общ.Бобов дол		Пестициди; 107.74 т.
Земеделие и храни			
Овощарство	Община Бобов дол		
Здравеопазване			
- "Хоспис Бобов дол" ЕООД гр. Бобов дол, ул. "Д. Благоев" № 16; - МЦ "Бобов дол I" ООД ул. "Д. Благоев" № 16.			община Бобов дол
Финанси			
Банков клон -ДСК	гр.Бобов дол		
Банков клон -Пощенска банка	гр.Бобов дол		
Банков клон -Общинска банка	гр.Бобов дол		
Икономика			
Производствени предприятия с капацитет над 500 работни места			
ТЕЦ"Бобов дол"	с.Големо село,общ.Бобов дол		
Производствени сгради с капацитет от 100 до 200 работни места и съоръжения към тях			
Обувен цех „Конфорт –КЕ"	Общ. Бобов дол, град Бобов дол		
Обувен цех"Булима"	Общ. Бобов дол, град Бобов дол		
Спортни обекти и съоръжения			
Жилищни, обществени и смесени сгради с високо застрояване и съоръжения за обществено обслужване с капацитет от 200 до 1000 места или застроена площ над 5000 м²			
Стадион „Николай Кръстев"	гр. Бобов дол		
Амфитеатър-градски парк	гр. Бобов дол		
Дом на културата	кв."Миньор", гр.Бобов дол		

Образование, наука и технологии			
Училища, детски градини	гр.Бобов дол		
Природни ресурси			
Въглищен басейн- Открит Въгледобив	Община Бобов дол		
Туризъм			
Селски туризъм	с. Мламолово, общ.Бобов дол		
Регионално развитие и благоустройство			
ОП"ЧОБ"	гр.Бобов дол		
Жилищни, обществени и смесени сгради с високо застрояване и съоръжения за обществено обслужване с капацитет от 200 до 1000 места или застроена площ над 5000 м^2			
Дом на културата	гр.Бобов дол, кв."Миньор",		
Читалища	Община Бобов дол		
Правосъдие, обществен ред и сигурност			
РУ МВР	кв."Миньор", гр.Бобов дол		
Затвор	кв."Миньор", гр.Бобов дол		
Държавно и социално управление			
Общинска администрация Бобов дол	кв."Миньор", гр.Бобов дол		
Център за рехабилитация и социална интеграция	кв."Миньор", гр.Бобов дол		
Защитени жилища	с.Мламолово, общ.Бобов дол		
Защита при бедствия			
РСПБЗН	Община Бобов дол		
Културно наследство			
Църкви и паметници	Община Бобов дол		