Приложение № 2 към чл. 6 от *Наредбата за условията и реда за извършване на оценка на въздействието върху околната среда*

До
ДИРЕКТОРА
НА РИОСВ-София

Относно: Във връзка с Ваше писмо с ваш изх. №16095-13499/30.12.2025г. към наш вх. № 32-00-60#4 /14.01.2026г., в т. III. По отношение на следващи действия, които трябва да предприема за провеждане на процедура по глава шеста от ЗООС и на основание чл.6, ал. 1
от Наредбата за ОВОС, прилагам попълнено Приложение 2 към наредбата
за искане за преценяване на необходимостта от извършване на ОВОС

Информация за преценяване на необходимостта от ОВОС

I. Информация за контакт с възложителя:
1. Име, постоянен адрес, търговско наименование и седалище- възложител Елза Величкова – кмет на Община Бобов дол, гр. Бобов дол, ул. „27-ми октомври" № 2, община Бобов дол, област Кюстендил; ЕИК: 000261363
2. Пълен пощенски адрес- гр. Бобов дол, ул. „27-ми октомври" № 2, община Бобов дол, област Кюстендил
3. Телефон, факс и e-mail- 0702/6-23-23; 0702/6-23-55; e-mail: kmet@bobovdol.egov.bg
4. Лице за контакти
инж. Валерий Георгиев – Гл. експерт при Община Бобов дол, тел. 0895656115
Виолина Стоилкова – Ст. експерт „Екология и УО", тел. 0895656107
II. Резюме на инвестиционното предложение:
1. Характеристики на инвестиционното предложение:
Обекта се намира в поземлен имот с идентификатор № 52297.1.38, местност „Умата", с. Новоселяне с ЕКАТТЕ 52297, община Бобов дол, област Кюстендил и ще служи за водоснабдяване на с. Новоселяне, община Бобов дол чрез вододобивно съоръжение - тръбен кладенец, усвояващ подземните води от палеогенския водоносен хоризонт.
Проектния тръбен кладенец ще бъде разположен във водно тяло с код BG4G000001Pg138 Порови води в палеогенски седиментен комплекс на Бобовдолска и Кюстендилска котловини.
Актуализирана информация за хидрогеоложките условия на обекта е получена при извършеното хидрогеоложко обследване на района, извършено през 2025 г.
Теренът, в който ще се изгради кладенеца е собственост на община Бобов дол, съгласно Акт за публична общинска собственост №2690/22.08.2024 г.
а) размер, засегната площ, параметри, мащабност, обем, производителност, обхват, оформление на инвестиционното предложение в неговата цялост;
Инвестиционното предложение предвижда изграждане на тръбен кладенец с дълбочина 120 м и PVC колона и филтри ф140/10,4 мм. Филтрите ще бъдат разположени на дълбочина от 10-110 и 115-120 м
б) взаимовръзка и кумулиране с други съществуващи и/или одобрени инвестиционни предложения;
Теренът в който ще се изгради кладенеца е общинска собственост. В радиус от 1000 м до проектния кладенец има изградени други съоръжения с издадени разрешителни от Басейнова дирекция Западнобеломорски район, съгласно ЗВ.

Община Бобов дол е подала Заявление за издаване на разрешително за водовземане в Басейнова дирекция - Благоевград, с вх. № РР-06-5/20.06.2025 г. и коригирано Заявление за издаване на разрешително за водовземане в Басейнова дирекция - Благоевград, с вх. № РР-06-5/2/ /25.08.2025 г.

в) използване на природни ресурси по време на строителството и експлоатацията на з емните недра, почвите, водите и на биологичното разнообразие;

Обекта се намира в поземлен имот с идентификатор № 52297.1.38, местност „Умата“, с. Новоселяне с ЕКАТТЕ 52297, община Бобов дол, област Кюстендил и ще служи за водоснабдяване на с. Новоселяне, община Бобов дол

като: не се променя съществуващата пътна инфраструктура; не се засягат елементи на Националната екологична мрежа (НЕМ); не се засягат обекти подлежащи на здравна защита; не се засягат територии за опазване на обектите на културното наследство; не се очаквана трансгранично въздействие; не се предвижда изграждане на нова или промяна на съществуващата пътна инфраструктура.

г) генериране на отпадъци - видове, количества и начин на третиране, и отпадъчни води;

Земни маси и строителни отпадъци, за които е предвидена необходимата техника за извозване. В района на строителната площадка няма да се допуска изхвърляне на строителни отпадъци и замърсяване на прилежащия околен терен. Възможно замърсяване на почвата с ГСМ от използваните машини. В случай, че се получат разливи, почвата ще се изгребва на дълбочина 0,2 м под проникването, след което ще се извърши рекултивация на терена. От обекта ще се формират отпадъчни битово-фекални води и дъждовни води. Отпадъчните води ще се отвеждат в разделна площадкова канализация и от там във водоплътни изгребни ями.

д) замърсяване и вредно въздействие; дискомфорт на околната среда;

Няма

е) риск от големи аварии и/или бедствия, които са свързани с инвестиционното предложение;

Няма

ж) рисковете за човешкото здраве поради неблагоприятно въздействие върху факторите на жизнената среда по смисъла на § 1, т. 12 от допълнителните разпоредби на Закона за здравето.

Няма

2. Местоположение на площадката, включително необходима площ за временни д ейности по време на строителството.

Обекта се намира в поземлен имот с идентификатор № 52297.1.38, местност „Умата“, с. Новоселяне с ЕКАТТЕ 52297, община Бобов дол, област Кюстендил, необходимата площ за дейности по време на стоителството ще бъде на територията на обекта.

3. Описание на основните процеси (по проспектни данни), капацитет, включително на съоръженията, в които се очаква да са налични опасни вещества от приложение № 3 към ЗООС.

Няма

4. Схема на нова или промяна на съществуваща пътна инфраструктура.

не се предвижда изграждане на нова или промяна на съществуващата пътна инфраструктура.

5. Програма за дейностите, включително за строителство, експлоатация и фазите на закриване, възстановяване и последващо използване.

Проектира се да бъде изграден тръбен кладенец с дълбочина 120 м и PVC колона и филтри ф140/10,4 мм. Филтрите ще бъдат разположени на дълбочина от 10-110 и 115-120 м. Обемът и последователността на дейностите по изграждането, промиването и интензифицирането на кладенеца, провеждане на опитно-филтрационните изследвания, както и необходимите съоръжения и материали, са съгласно разработен проект.

6. Предлагани методи за строителство.

Инвестиционното предложение предвижда изграждане на тръбен кладенец с дълбочина 120 м и PVC колона и филтри ф140/10,4 мм. Филтрите ще бъдат разположени на дълбочина от 10-110 и 115-120 м.

7. Доказване на необходимостта от инвестиционното предложение. – от кладенеца ще се водоснабдява населението на с. Новоселяне, община Бобов дол.

8. План, карти и снимки, показващи границите на инвестиционното предложение, даващи информация за физическите, природните и антропогенните характеристики, както и за разположените в близост елементи от Националната екологична мрежа и най-близко разположените обекти, подлежащи на здравна защита, и отстоянията до тях

Водовземно съоръжение	**Координатна система**			**Кота терен, m**
	WGS'84*	**1970**	**БГС 2005**	
ПТК	N 42°19'54.05" E 22°58'15.97"	X - 4563038.1032 Y - 8469514.2421	X- 4691598.0360 Y- 291612.0380	615,50

- Топографска карта с разположение на водовземните съоръжения
М 1 : 25000

М 1:25 000

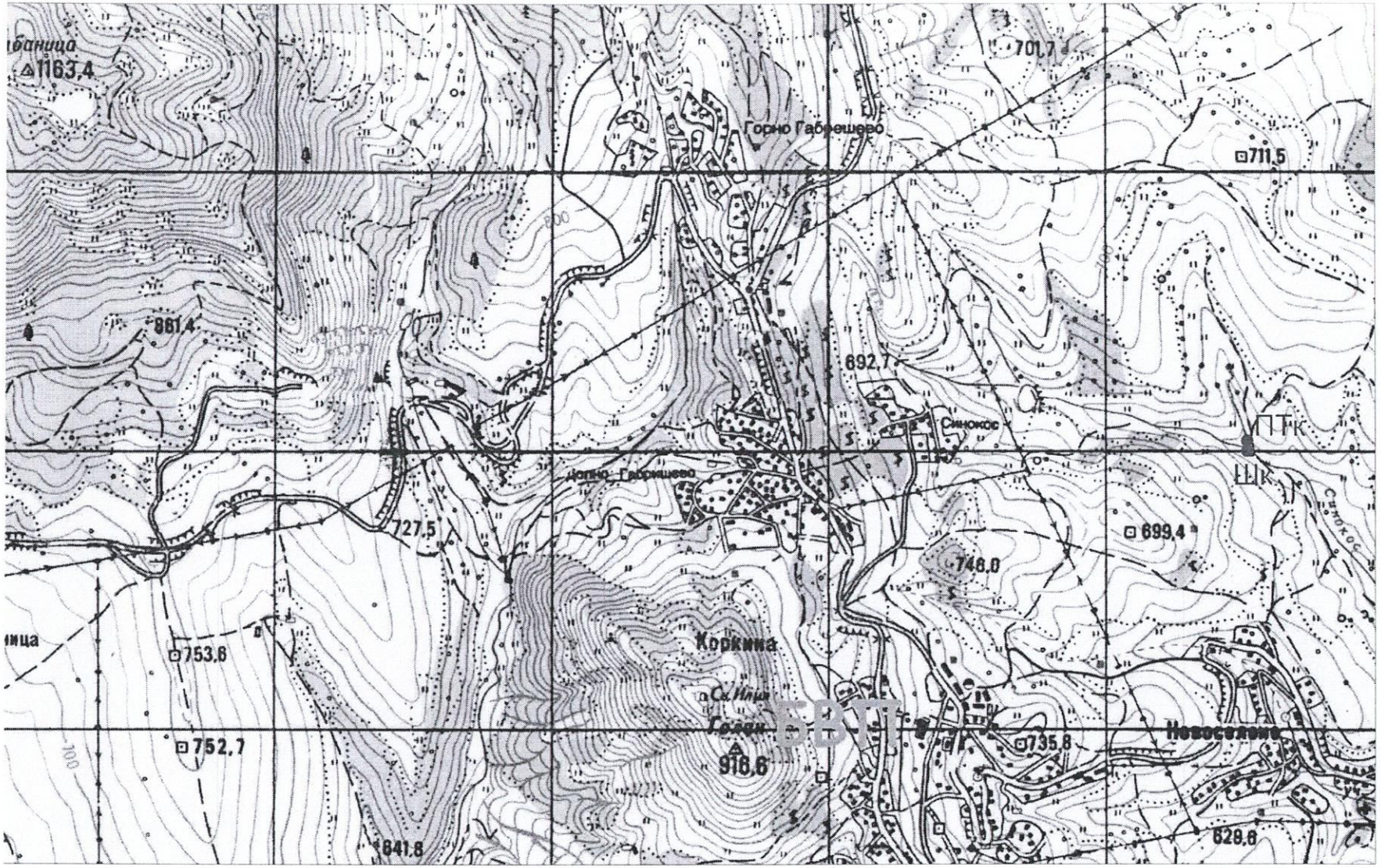

Графично приложение 1

- ГЕОЛОЖКА КАРТА НА ПРОУЧВАНИЯ РАЙОН

М1:50 000

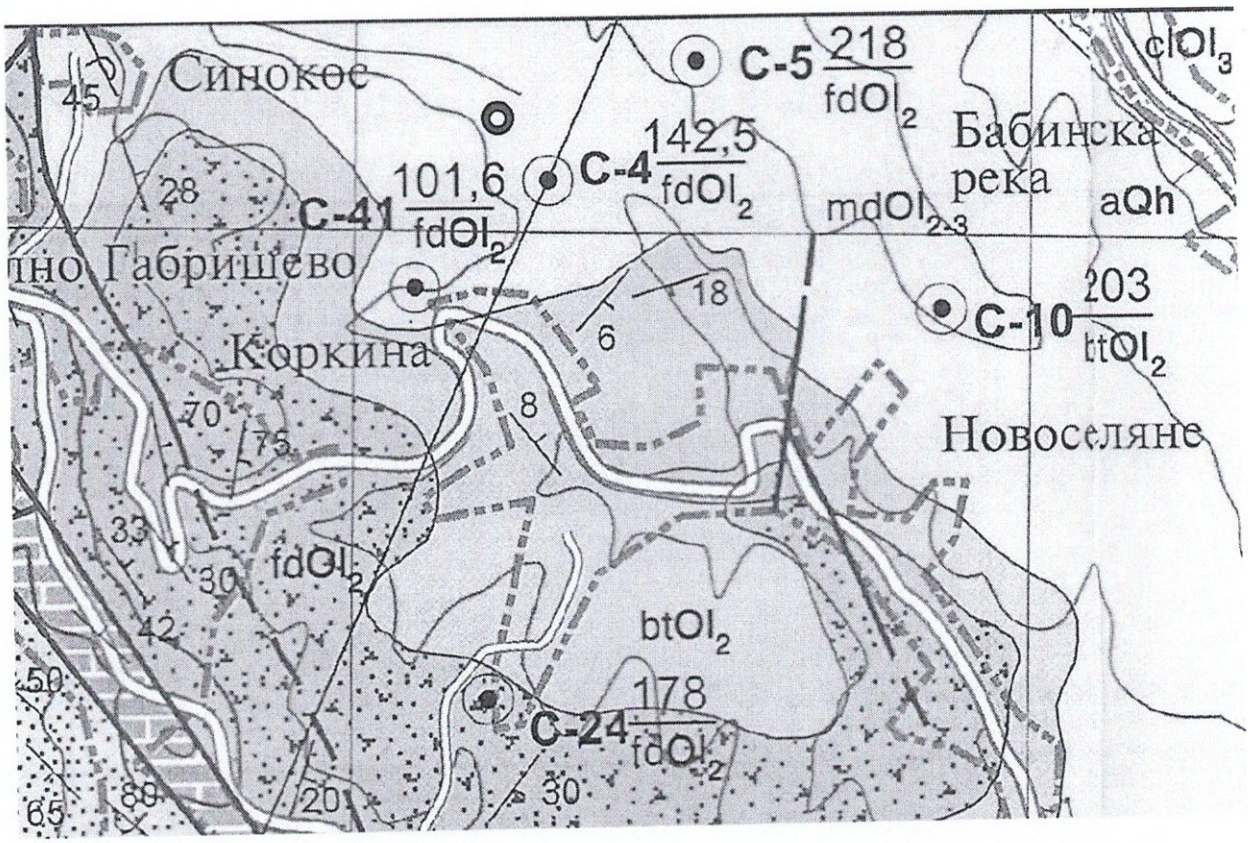

15 $mdOl_{2-3}$ **Пъстра моласоидна задруга**
конгломерати, пясъчници, аргилити и алевролити *(среден – горен олигоцен)*

16 $btOl_2$ **Битуминозна задруга**
битуминозни аргилити, мергели, прослойки от пясъчници и варовици
(среден олигоцен)

17 $fdOl_2$ **Флишоидна задруга**
пясъчници, алевролити, глини, мергели, конгломерати
(среден олигоцен)

Местоположение на проучвания обект

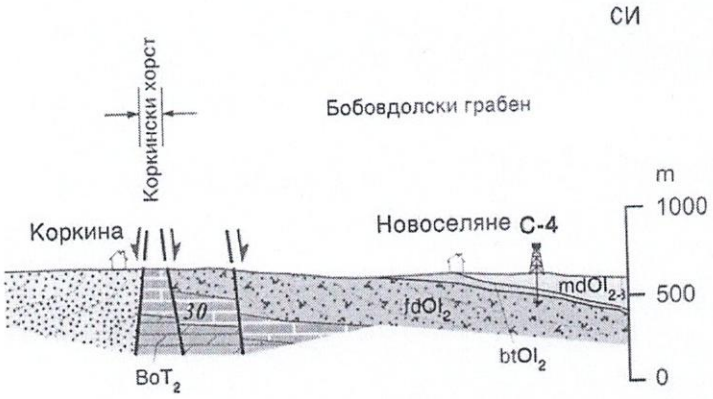

Площадката не се намира в близост и не засяга елементи на:

Националната екологична мрежа (НЕМ), обекти, подлежащи на здравна защита и територии за опазване на обектите на културното наследство.

9. Съществуващо земеползване по границите на площадката или трасето на инвестиционното предложение.

Обекта се намира в поземлен имот с идентификатор № 52297.1.38, местност „Умата“, с. Новоселяне с ЕКАТТЕ 52297, община Бобов дол, област Кюстендил теренът, в който ще се изгради кладенеца е собственост на община Бобов дол, съгласно Акт за публична общинска собственост №2690/22.08.2024 г.

10. Чувствителни територии, в т.ч. чувствителни зони, уязвими зони, защитени зони, санитарно-охранителни зони около водоизточниците и съоръженията за питейно-битово водоснабдяване и около водоизточниците на минерални води, използвани за лечебни, профилактични, питейни и хигиенни нужди и др.; Национална екологична мрежа.

Няма

11. Други дейности, свързани с инвестиционното предложение (например добив на строителни материали, нов водопровод, добив или пренасяне на енергия, жилищно строителство).

Няма

12. Необходимост от други разрешителни, свързани с инвестиционното предложение. разрешителни, свързани с инвестиционното предложение.

Разрешително за водовземане от подземни води, чрез нови водовземни съоражения с цел водовземане за „питейно- битово водоснабдяване“ от Басейнова дирекция „Западнобеломорси район“.

III. Местоположение на инвестиционното предложение, което може да окаже отрицателно въздействие върху нестабилните екологични характеристики на географските райони, поради което тези характеристики трябва да се вземат под внимание, и по-конкретно:

1. съществуващо и одобрено земеползване;- няма
2. мочурища, крайречни области, речни устия;- няма
3. крайбрежни зони и морска околна среда;- няма
4. планински и горски райони;- няма
5. защитени със закон територии;- няма

6. засегнати елементи от Националната екологична мрежа;- няма

7. ландшафт и обекти с историческа, културна или археологическа стойност;- няма

8. територии и/или зони и обекти със специфичен санитарен статут или подлежащи на здравна защита.- няма

IV. Тип и характеристики на потенциалното въздействие върху околната среда, като се вземат предвид вероятните значителни последици за околната среда вследствие на реализацията на инвестиционното предложение:

1. Въздействие върху населението и човешкото здраве, материалните активи, културното наследство, въздуха, водата, почвата, земните недра, ландшафта, климата, биологичното разнообразие и неговите елементи и защитените територии.- Не се очаква въздействие.

2. Въздействие върху елементи от Националната екологична мрежа, включително на разположените в близост до инвестиционното предложение.- Не се очаква въздействие.

3. Очакваните последици, произтичащи от уязвимостта на инвестиционното предложение от риск от големи аварии и/или бедствия. .- Не се очаква въздействие.

4. Вид и естество на въздействието (пряко, непряко, вторично, кумулативно, краткотрайно, средно- и дълготрайно, постоянно и временно, положително и отрицателно).- Не се очаква въздействие.

5. Степен и пространствен обхват на въздействието - географски район; засегнато население; населени места (наименование, вид - град, село, курортно селище, брой на населението, което е вероятно да бъде засегнато, и др.).- Не се очаква въздействие

6. Вероятност, интензивност, комплексност на въздействието. - Не се очаква въздействие.

7. Очакваното настъпване, продължителността, честотата и обратимостта на въздействието.- Не се очаква въздействие.

8. Комбинирането с въздействия на други съществуващи и/или одобрени инвестиционни предложения. - Не се очаква въздействие.

9. Възможността за ефективно намаляване на въздействията.- Не се очаква въздействие.

10. Трансграничен характер на въздействието.- Не се очаква въздействие.

11. Мерки, които е необходимо да се включат в инвестиционното предложение, свързани с избягване, предотвратяване, намаляване или компенсиране на предполагаемите значителни отрицателни въздействия върху околната среда и човешкото здраве.- Не се очаква въздействие.

V. Обществен интерес към инвестиционното предложение.

В Преписка №16095/22.07.2025. г. в РИОСВ - София има приложени следните документи:

1. Уведомление за инвестиционно намерение
2. Обява за обществеността
3. Акт доказващ собствеността на имота

С уважение: Елза Величкова- кмет